

ИНДИВИДУАЛЬНЫЙ ПРЕДПРИНИМАТЕЛЬ
ЗЛОБОВ АНДРЕЙ АНДРЕЕВИЧ

Объект:

«Строительство водопропускных сооружений на водных объектах
Каширинского водного тракта на территории Волго-Ахтубинской
поймы в Среднеахтубинском муниципальном районе Волгоградской
области»

ПРОЕКТ ПЛАНИРОВКИ ТЕРРИТОРИИ

Раздел 1. Проект планировки территории. Графическая часть

ДПТ.Ч08-24/ВВП06-ВПС05-ППТ.Р1_04

Волгоград, 2025

ИНДИВИДУАЛЬНЫЙ ПРЕДПРИНИМАТЕЛЬ
ЗЛОБОВ АНДРЕЙ АНДРЕЕВИЧ

Объект:


«Строительство водопропускных сооружений на водных объектах
Каширинского водного тракта на территории Волго-Ахтубинской
поймы в Среднеахтубинском муниципальном районе Волгоградской
области»

ПРОЕКТ ПЛАНИРОВКИ ТЕРРИТОРИИ

Раздел 1. Проект планировки территории. Графическая часть

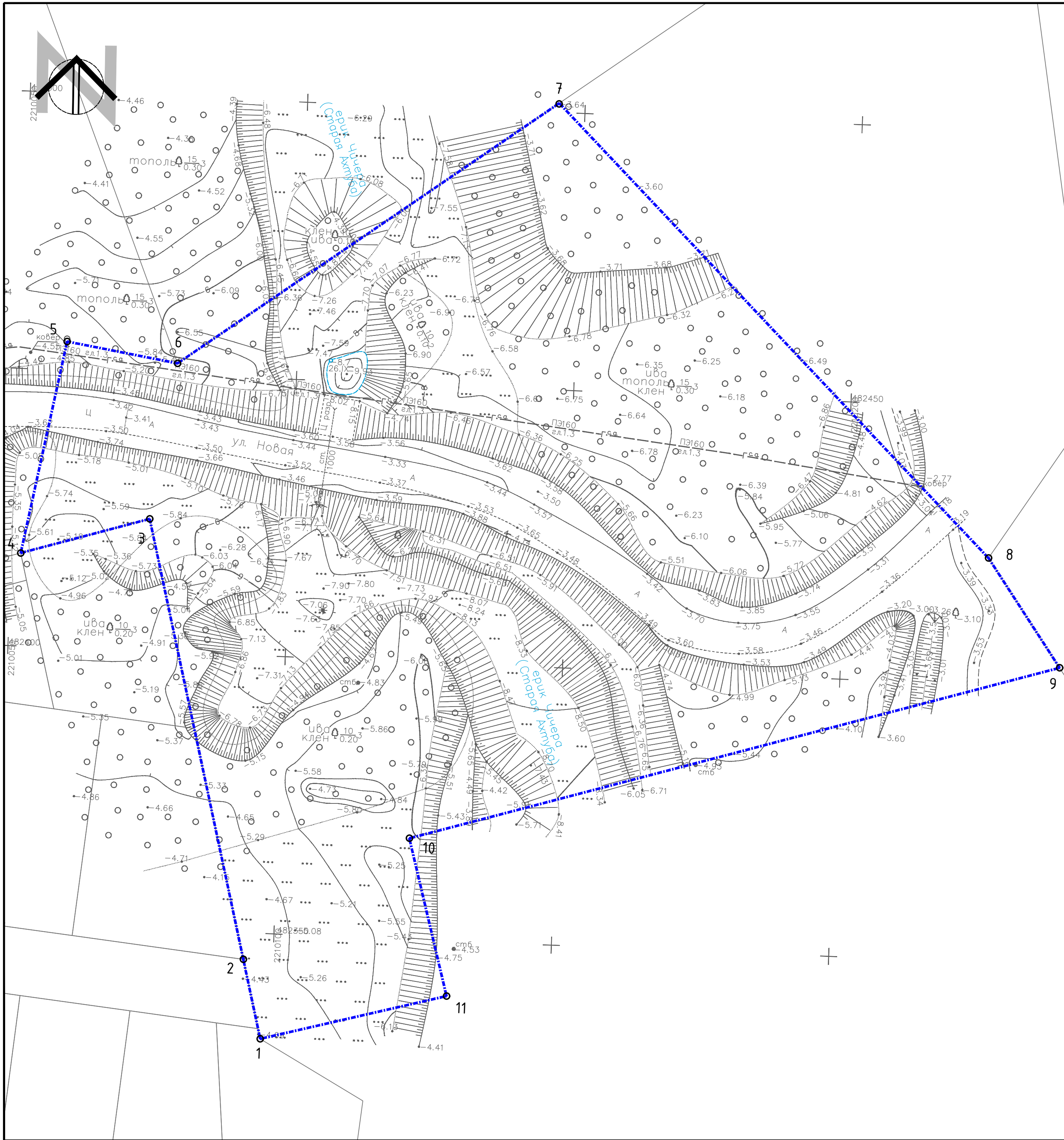
ДПТ.Ч08-24/ВВП06-ВПС05-ППТ.Р1_04

Главный архитектор проекта



Злобов А.А.

Перв. примен.	Состав проекта планировки территории					
	Обозначение	Наименование	№№			
Справ. №			части проек-та	мо-ма	Графическо-го материала	
	ДПТ.408-24/ВВП06-ВПС05-ППТ.Р1_04	Раздел 1. Проект планировки территории. Графическая часть	1	1		
	ДПТ.408-24/ВВП06-ВПС05-ППТ.Р1_04-1	Чертеж границ зон планируемого размещения линейных объектов, М 1:500			1	
	ДПТ.408-24/ВВП06-ВПС05-ППТ.Р2_04-ПЗ	Раздел 2. Положение о размещении линейных объектов	2	2		
	ДПТ.408-24/ВВП06-ВПС05-ППТ.Р2_04.ПЗ	Положение о размещении линейных объектов				
	ДПТ.408-24/ВВП06-ВПС05-ППТ.Р3_М0	Раздел 3. Материалы по обоснованию проекта планировки территории. Графическая часть	3	3		
	ДПТ.408-24/ВВП06-ВПС05-ППТ.Р3_М0-1	Схема расположения элемента планировочной структуры М 1:25000			1	
	ДПТ.408-24/ВВП06-ВПС05-ППТ.Р3_М0-2	Схема использования территории в период подготовки проекта планировки территории. Схема границ зон с особыми условиями использования территории, особо охраняемых природных территорий, лесничеств, М 1:500			2	
					3	
	ДПТ.408-24/ВВП06-ВПС05-ППТ.Р3_М0-3	Схема конструктивных и планировочных решений, М 1:500	4	4		
ДПТ.408-24/ВВП06-ВПС05-ППТ.Р4_М0.ПЗ	Раздел 4. Материалы по обоснованию проекта планировки территории. Пояснительная записка.					
ДПТ.408-24/ВВП06-ВПС05-ППТ.Р4_М0.ПЗ	Материалы по обоснованию проекта планировки территории. Пояснительная записка.	4	4			
	Приложения к разделу 4					
Подп. и дата						
Инв. № дубл.						
Взам. инв. №						
Подп. и дата						
Инв. № подл.	ДПТ.408-24/ВВП06-ВПС05-ППТ.Р1_04					
	Изм.	Копуч	Лист	№ док	Подпись	Дата
	Нач.маст.	Злобов А.А.				
	Разраб.	Злобов А.А.				
	Н.контр.	Злобов				
Состав проекта			Лит.	Лист	Листов	
			ИП Злобов А.А.			





Условные обозначения:

Границы:

- границы территории, в отношении которой осуществляется подготовка проекта планировки
- границы зон планируемого размещения линейного объекта
- 1 - номера характерных точек границ зон планируемого размещения линейных объектов, в том числе точек начала и окончания, точек изменения описания границ таких зон




Примечания:

- Проект планировки территории разработан на основе инженерных изысканий, предоставленных Заказчиком и выполненных в 2025 году.
- Система координат: МСК-34, зона 2
- Система высот: Балтийская
- Границы зон планируемого размещения объектов капитального строительства, проектируемых в составе линейных объектов, обеспечивающих в том числе соблюдение расчетных показателей минимально допустимого уровня обеспеченности территории объектами коммунальной, транспортной, социальной инфраструктур и расчетных показателей максимально допустимого уровня территориальной доступности указанных объектов для населения в соответствии с нормативами градостроительного проектирования, - не отображены в связи с отсутствием

						ДПТ.408-24/ВВП06-ВПС05-ППТ.Р1_04-1		
						«Строительство водопропускных сооружений на водных объектах Каширинского водного тракта на территории Волго-Ахтубинской поймы в Среднеахтубинском муниципальном районе Волгоградской области»		
Изм.	Кол.	Лист	№ док.	Подпись	Дата			
ГАП		Злобов А.А.			2025	Проект планировки территории		
Разраб.		Злобов			2025		Стадия	Лист
							П	1
								Листов
								38
						Чертеж границ зон планируемого размещения линейных объектов, М 1:500 (ВПС №215)		ИНДИВИДУАЛЬНЫЙ ПРЕДПРИНИМАТЕЛЬ ЗЛОБОВ А.А
Н.контр								





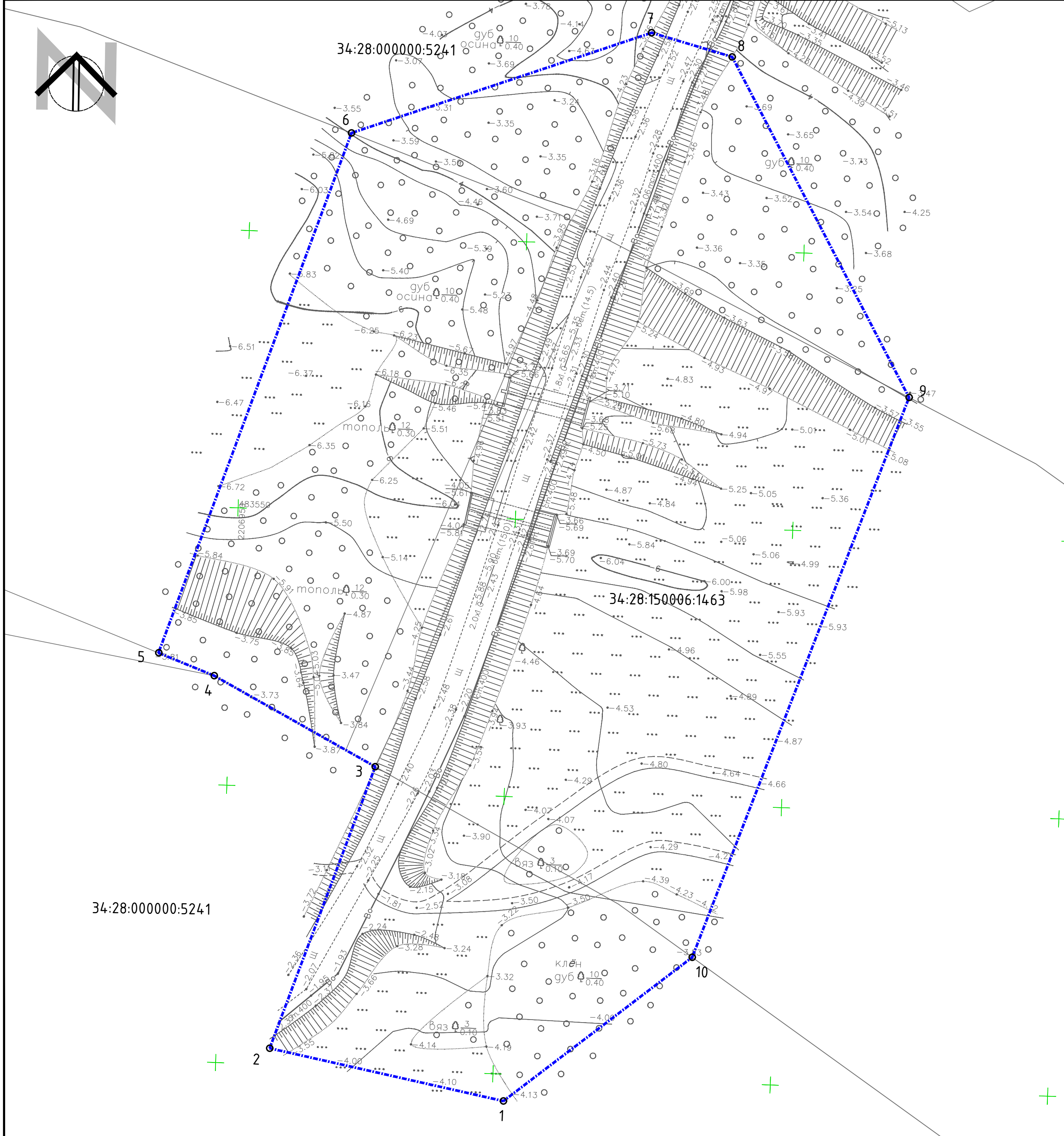
Границы:

- | | |
|---|--|
|  | - границы территории, в отношении которой осуществляется подготовка проекта планировки |
|  | - границы зон планируемого размещения линейного объекта |
|  | - номера характерных точек границ зон планируемого размещения линейных объектов, в том числе точек начала и окончания, точек изменения описания границ таких зон |

Примечания:

1. Проект планировки территории разработан на основе инженерных изысканий, предоставленных Заказчиком и выполненных в 2025 году.
2. Система координат: МСК-34, зона 2
3. Система высот: Балтийская
4. Границы зон планируемого размещения объектов капитального строительства, проектируемых в составе линейных объектов, обеспечивающих в том числе соблюдение расчетных показателей минимально допустимого уровня обеспеченности территории объектами коммунальной, транспортной, социальной инфраструктур и расчетных показателей максимально допустимого уровня территориальной доступности указанных объектов для населения в соответствии с нормативами градостроительного проектирования, – не отображены в связи с отсутствием

						ДПТ.408-24/ВВП06-ВПС05-ППТ.Р1_04-1					
						«Строительство водопропускных сооружений на водных объектах Каширинского водного тракта на территории Волго-Ахтудинской поймы в Среднеахтудинском муниципальном районе Волгоградской области»					
Изм.	Кол.	Лист	№ док.	Подпись	Дата				Стадия	Лист	Листов
ГАП		Злобов А.А.			2025	Проект планировки территории			П	2	38
Разраб.		Злобов			2025						
						Чертеж границ зон планируемого размещения линейных объектов, М 1:500 (ВПС №216)			ИНДИВИДУАЛЬНЫЙ ПРЕДПРИНИМАТЕЛЬ ЗЛОБОВ А.А.		
Н.контрп											





Условные обозначения:

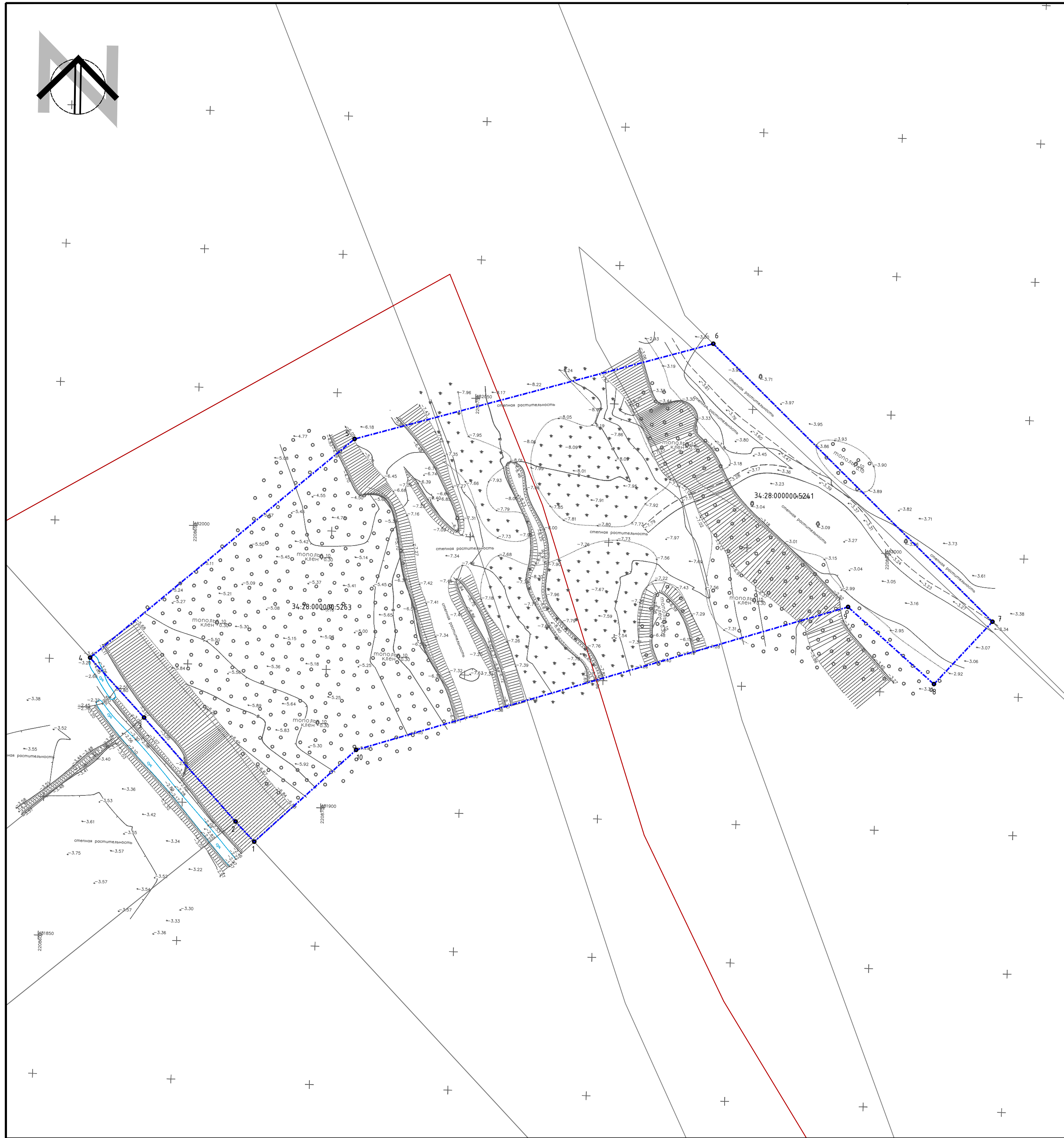
Границы:

- границы территории, в отношении которой осуществляется подготовка проекта планировки
- границы зон планируемого размещения линейного объекта
- номера характерных точек границ зон планируемого размещения линейных объектов, в том числе точек начала и окончания, точек изменения описания границ таких зон

Примечания:

1. Проект планировки территории разработан на основе инженерных изысканий, предоставленных Заказчиком и выполненных в 2025 году.
2. Система координат: МСК-34, зона 2
3. Система высот: Балтийская
4. Границы зон планируемого размещения объектов капитального строительства, проектируемых в составе линейных объектов, обеспечивающих в том числе соблюдение расчетных показателей минимально допустимого уровня обеспеченности территории объектами коммунальной, транспортной, социальной инфраструктур и расчетных показателей максимально допустимого уровня территориальной доступности указанных объектов для населения в соответствии с нормативами градостроительного проектирования, – не отображены в связи с отсутствием

						ДПТ.408-24/ВВП06-ВПС05-ППТ.Р1_04-1		
						«Строительство водопропускных сооружений на водных объектах Каширского водного тракта на территории Волго-Ахтубинской поймы в Среднеахтубинском муниципальном районе Волгоградской области»		
Изм.	Кол.	Лист	№ док.	Подпись	Дата			
ГАП		Злобов А.А.			2025	Проект планировки территории	Стадия	Лист
Разраб.		Злобов			2025		п	3
						Чертеж границ зон планируемого размещения линейных объектов, М 1:500 (ВПС №217)	ИНДИВИДУАЛЬНЫЙ ПРЕДПРИНИМАТЕЛЬ ЗЛОБОВ А.А	
Н.контр								



Условные обозначения:

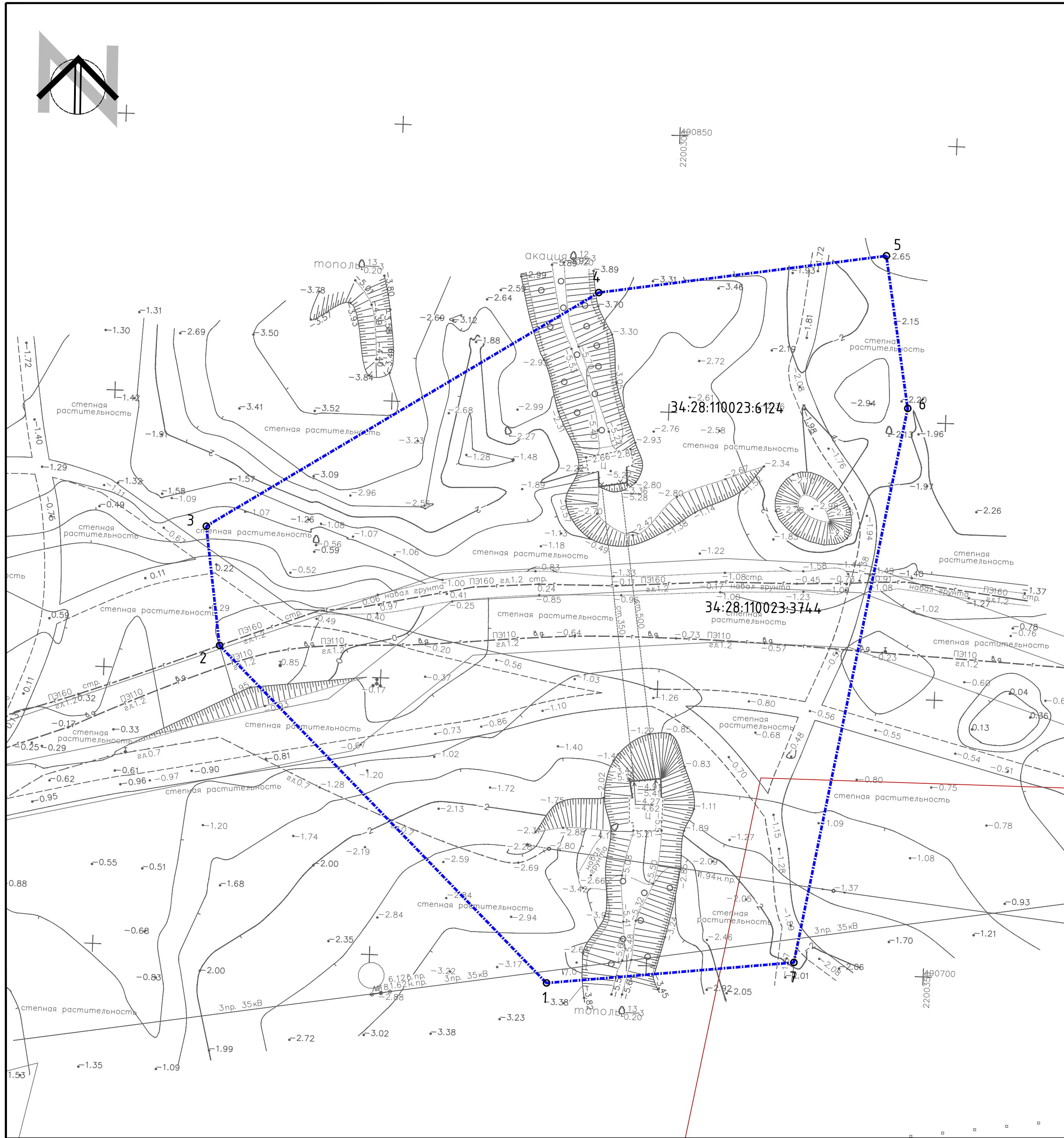
Границы:

- границы территории, в отношении которой осуществляется подготовка проекта планировки
- границы зон планируемого размещения линейного объекта
- 1 - номера характерных точек границ зон планируемого размещения линейных объектов, в том числе точек начала и окончания, точек изменения описания границ таких зон

Примечания:

1. Проект планировки территории разработан на основе инженерных изысканий, предоставленных Заказчиком и выполненных в 2025 году.
2. Система координат: МСК-34, зона 2
3. Система высот: Балтийская
4. Границы зон планируемого размещения объектов капитального строительства, проектируемых в составе линейных объектов, обеспечивающих в том числе соблюдение расчетных показателей минимально допустимого уровня обеспеченности территории объектами коммунальной, транспортной, социальной инфраструктур и расчетных показателей максимально допустимого уровня территориальной доступности указанных объектов для населения в соответствии с нормативами градостроительного проектирования, - не отображены в связи с отсутствием

ДПТ.408-24/ВВП06-ВПС05-ППТ.Р1_04-1					
«Строительство водопропускных сооружений на водных объектах Каширинского водного тракта на территории Волго-Ахтубинской поймы в Среднеахтубинском муниципальном районе Волгоградской области»					
Изм.	Кол.	Лист	№ док.	Подпись	Дата
ГАП	Злобов А.А.				2025
Разраб.	Злобов				2025
		Стадия	Лист	Листов	
		П	4	38	
		Проект планировки территории			
		Чертеж границ зон планируемого размещения линейных объектов, М 1:500 (ВПС №218)		ИНДИВИДУАЛЬНЫЙ ПРЕДПРИНИМАТЕЛЬ ЗЛОБОВ А.А.	
Н.контр					





Условные обозначения:

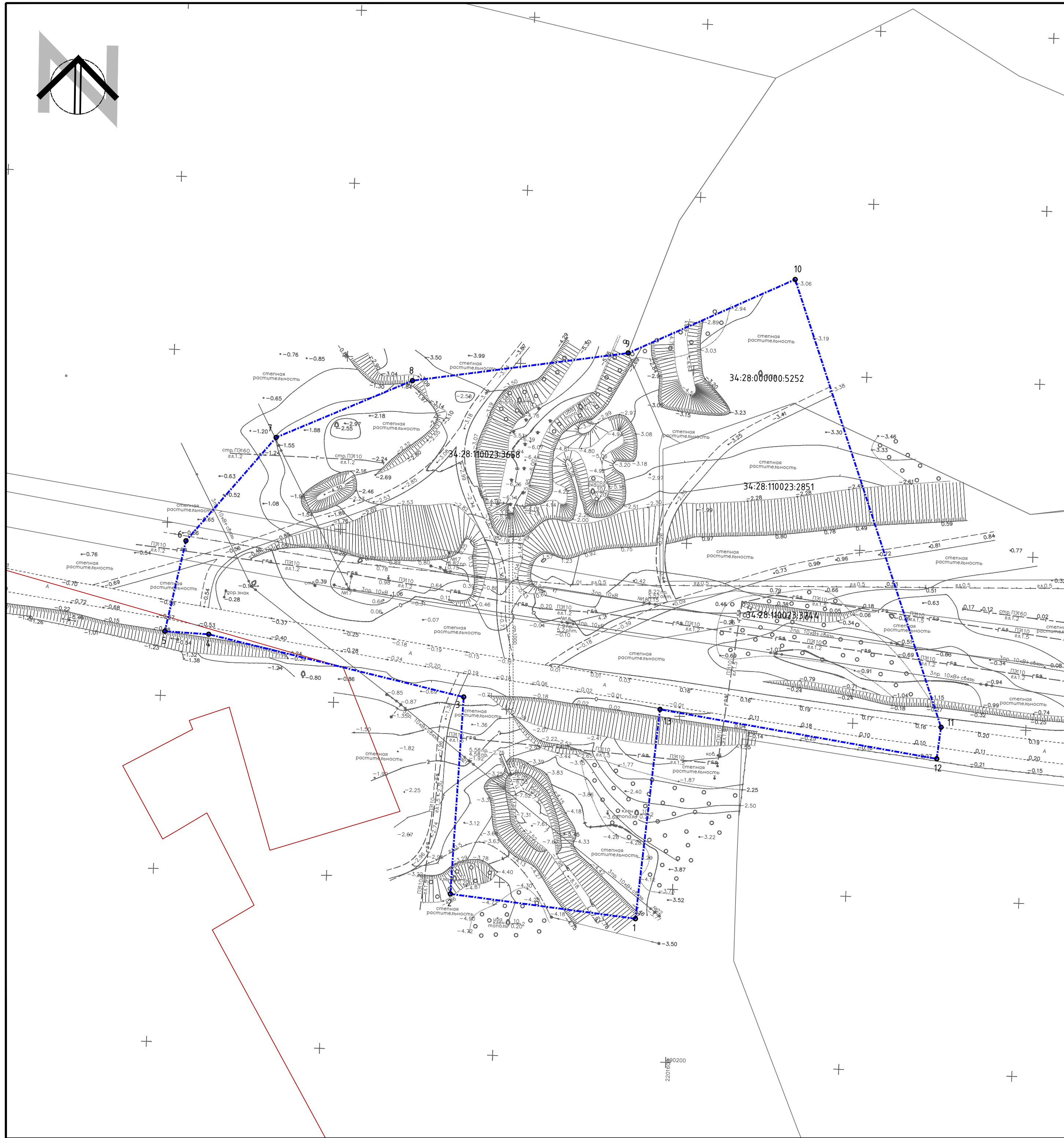
Границы:

- границы территории, в отношении которой осуществляется подготовка проекта планировки
- границы зон планируемого размещения линейного объекта
- номера характерных точек границ зон планируемого размещения линейных объектов, в том числе точек начала и окончания, точек изменения описания границ таких зон




Примечания:

1. Проект планировки территории разработан на основе инженерных изысканий, предоставленных Заказчиком и выполненных в 2025 году.
2. Система координат: МСК-34, зона 2
3. Система высот: Балтийская
4. Границы зон планируемого размещения объектов капитального строительства, проектируемых в составе линейных объектов, обеспечивающих в том числе соблюдение расчетных показателей минимально допустимого уровня обеспеченности территории объектами коммунальной, транспортной, социальной инфраструктур и расчетных показателей максимально допустимого уровня территориальной доступности указанных объектов для населения в соответствии с нормативами градостроительного проектирования, - не отображены в связи с отсутствием

						ДПТ.408-24/ВВП06-ВПС05-ППТ.Р1_04-1			
						«Строительство водопропускных сооружений на водных объектах Каширинского водного тракта на территории Волго-Ахтубинской поймы в Среднеахтубинском муниципальном районе Волгоградской области»			
Изм.	Кол.	Лист	№ док.	Подпись	Дата		Стадия	Лист	Листов
ГАП		Злобов А.А.			2025	Проект планировки территории			
Разраб.		Злобов			2025		П	6	38
						Чертеж границ зон планируемого размещения линейных объектов, М 1:500 (ВПС №220)	ИНДИВИДУАЛЬНЫЙ ПРЕДПРИНИМАТЕЛЬ ЗЛОБОВ А.А.		
Н.контр									





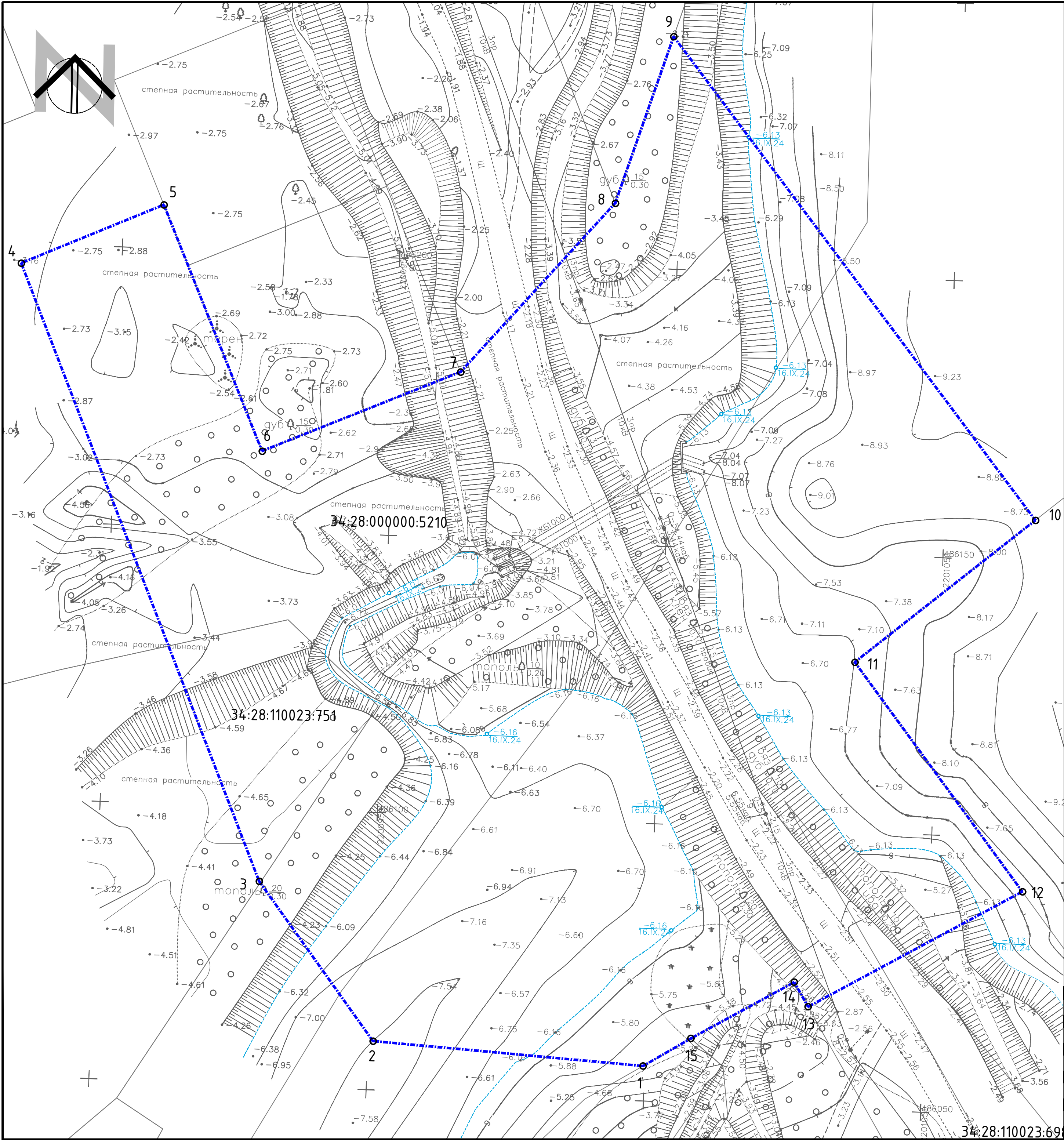
Границы:

- | | |
|---|--|
|  | - границы территории, в отношении которой осуществляется подготовка проекта планировки |
|  | - границы зон планируемого размещения линейного объекта |
|  | - номера характерных точек границ зон планируемого размещения линейных объектов, в том числе точек начала и окончания, точек изменения описания границ таких зон |

Примечания:

1. Проект планировки территории разработан на основе инженерных изысканий, предоставленных Заказчиком и выполненных в 2025 году.
2. Система координат: МСК-34, зона 2
3. Система высот: Балтийская
4. Границы зон планируемого размещения объектов капитального строительства, проектируемых в составе линейных объектов, обеспечивающих в том числе соблюдение расчетных показателей минимально допустимого уровня обеспеченности территории объектами коммунальной, транспортной, социальной инфраструктур и расчетных показателей максимально допустимого уровня территориальной доступности указанных объектов для населения в соответствии с нормативами градостроительного проектирования, – не отображены в связи с отсутствием

						ДПТ.408-24/ВВП06-ВПС05-ППТ.Р1_04-1			
						«Строительство водопропускных сооружений на водных объектах Каширинского водного тракта на территории Волго-Ахтубинской поймы в Среднеахтубинском муниципальном районе Волгоградской области»			
Изм.	Кол.	Лист	№ док.	Подпись	Дата		Стадия	Лист	Листов
Г.АП		Злобов А.А.			2025	Проект планировки территории	П	7	38
Разраб.		Злобов			2025				
						Чертеж границ зон планируемого размещения линейных объектов, М 1:500 (ВПС №221)	ИНДИВИДУАЛЬНЫЙ ПРЕДПРИНИМАТЕЛЬ ЗЛОБОВ А.А.		
Н.контр									




Условные обозначения:

Границы:

- границы территории, в отношении которой осуществляется подготовка проекта планировки
- границы зон планируемого размещения линейного объекта
- 1 - номера характерных точек границ зон планируемого размещения линейных объектов, в том числе точек начала и окончания, точек изменения описания границ таких зон

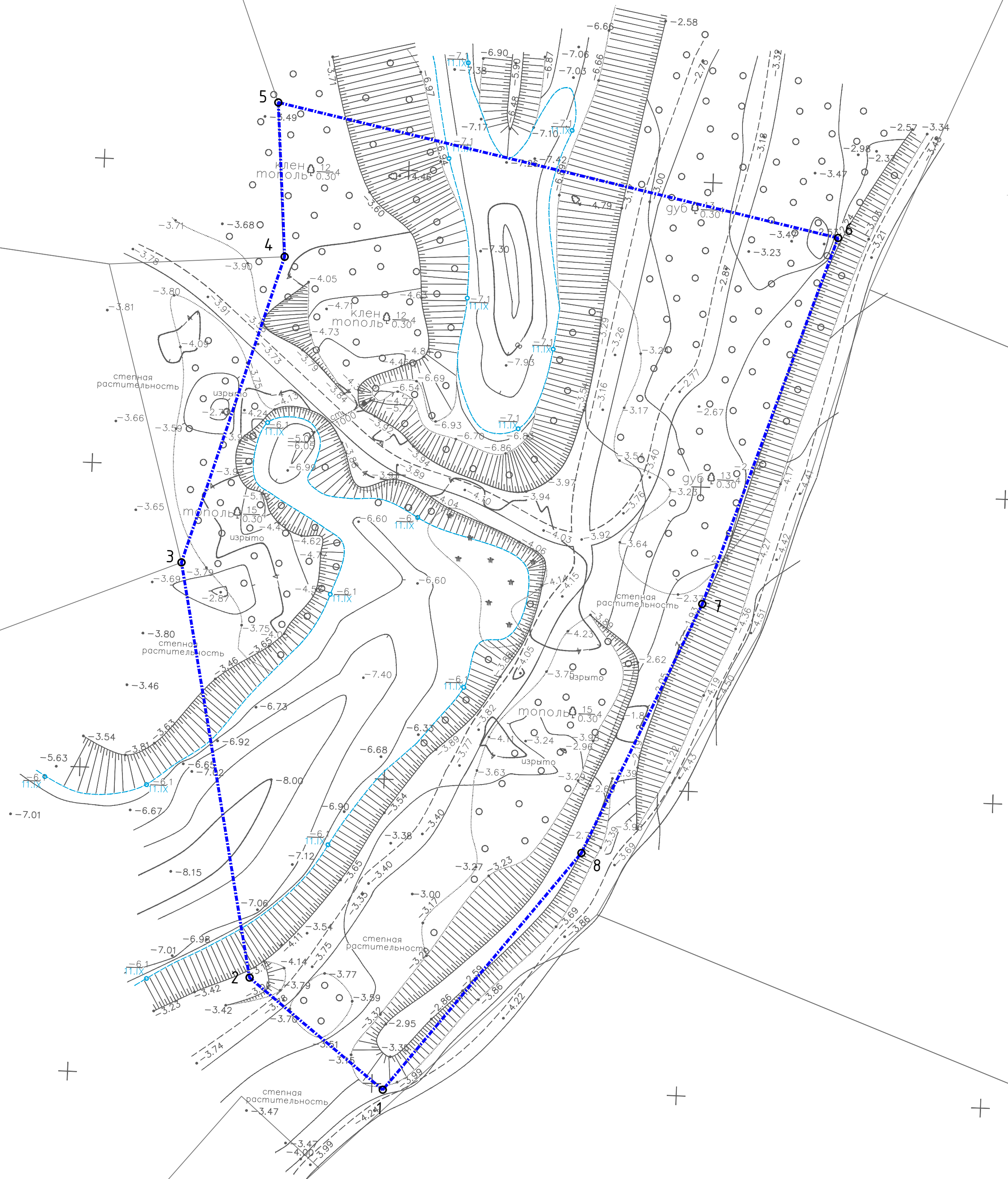

Примечания:

1. Проект планировки территории разработан на основе инженерных изысканий, предоставленных Заказчиком и выполненных в 2025 году.
2. Система координат: МСК-34, зона 2
3. Система высот: Балтийская
4. Границы зон планируемого размещения объектов капитального строительства, проектируемых в составе линейных объектов, обеспечивающих в том числе соблюдение расчетных показателей минимально допустимого уровня обеспеченности территории объектами коммунальной, транспортной, социальной инфраструктур и расчетных показателей максимально допустимого уровня территориальной доступности указанных объектов для населения в соответствии с нормативами градостроительного проектирования, - не отображены в связи с отсутствием

						ДПТ.408-24/ВВП06-ВПС05-ППТ.Р1_04-1				
						«Строительство водопропускных сооружений на водных объектах Каширинского водного тракта на территории Волго-Ахтубинской поймы в Среднеахтубинском муниципальном районе Волгоградской области»				
Изм.	Кол.	Лист	№ док.	Подпись	Дата					
ГАП		Злобов А.А.			2025	Проект планировки территории		Стадия	Лист	Листов
Разраб.		Злобов			2025			П	8	38
						Чертеж границ зон планируемого размещения линейных объектов, М 1:500 (ВПС №222)		ИНДИВИДУАЛЬНЫЙ ПРЕДПРИНИМАТЕЛЬ ЗЛОБОВ А.А.		
Н.контр										



ИНДИВИДУАЛЬНЫЙ ПРЕДПРИНИМАТЕЛЬ
ЗЛОБОВ А.А





Условные обозначения:

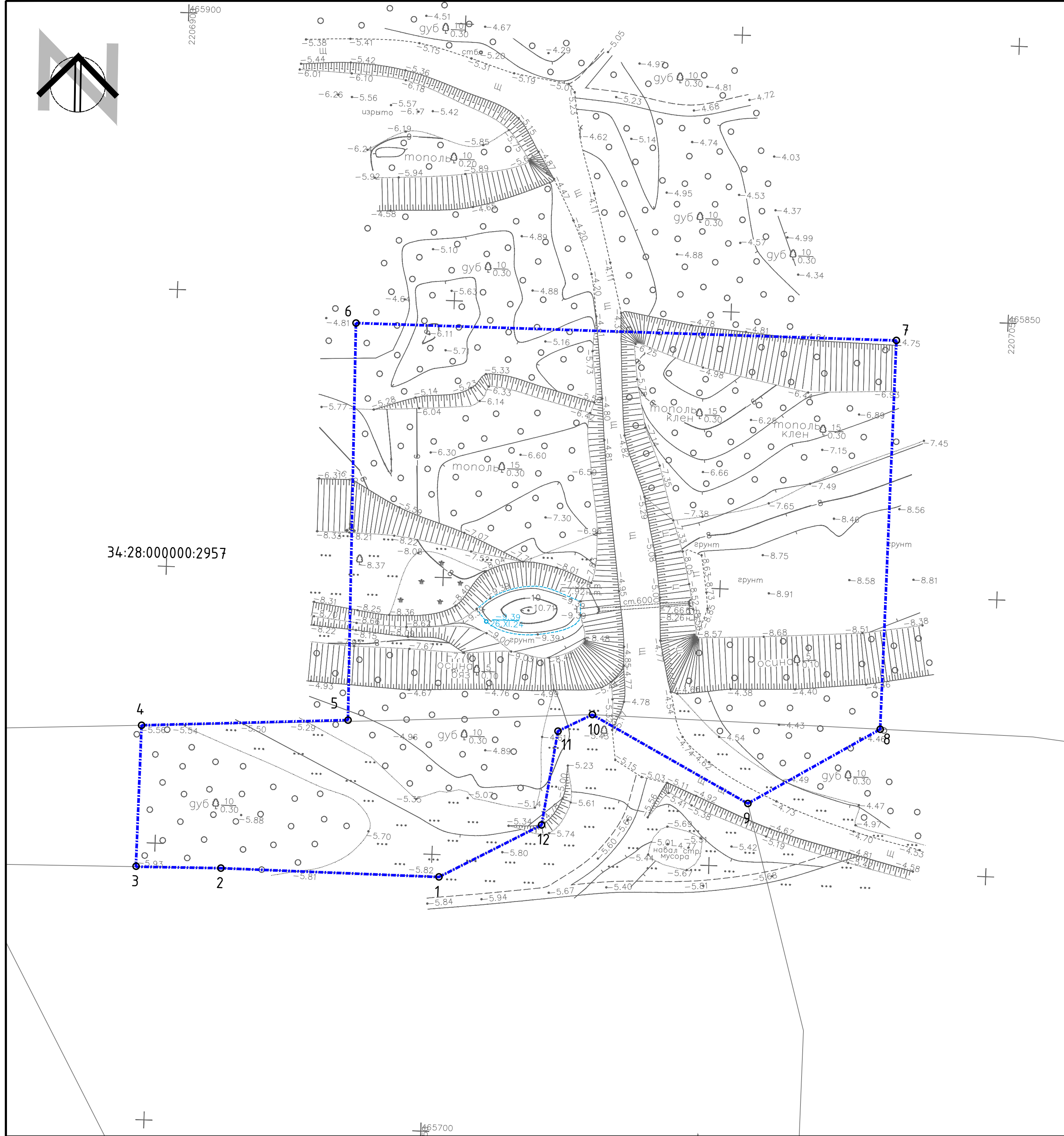

Границы:

- границы территории, в отношении которой осуществляется подготовка проекта планировки
- границы зон планируемого размещения линейного объекта
- 1 - номера характерных точек границ зон планируемого размещения линейных объектов, в том числе точек начала и окончания, точек изменения описания границ таких зон

Примечания:

- Проект планировки территории разработан на основе инженерных изысканий, предоставленных Заказчиком и выполненных в 2025 году.
- Система координат: МСК-34, зона 2
- Система высот: Балтийская
- Границы зон планируемого размещения объектов капитального строительства, проектируемых в составе линейных объектов, обеспечивающих в том числе соблюдение расчетных показателей минимально допустимого уровня обеспеченности территории объектами коммунальной, транспортной, социальной инфраструктур и расчетных показателей максимально допустимого уровня территориальной доступности указанных объектов для населения в соответствии с нормативами градостроительного проектирования, - не отображены в связи с отсутствием

						ДПТ.408-24/ВВП06-ВПС05-ППТ.Р1_04-1			
						«Строительство водопропускных сооружений на водных объектах Каширинского водного тракта на территории Волго-Ахтубинской поймы в Среднеахтубинском муниципальном районе Волгоградской области»			
Изм.	Кол.	Лист	№ док.	Подпись	Дата		Стадия	Лист	Листов
ГАП		Злобов А.А.			2025	Проект планировки территории			
Разраб.		Злобов			2025		П	12	38
						Чертеж границ зон планируемого размещения линейных объектов, М 1:500 (ВПС №226)	ИНДИВИДУАЛЬНЫЙ ПРЕДПРИНИМАТЕЛЬ ЗЛОБОВ А.А.		
Н.контрп									



Условные обозначения:

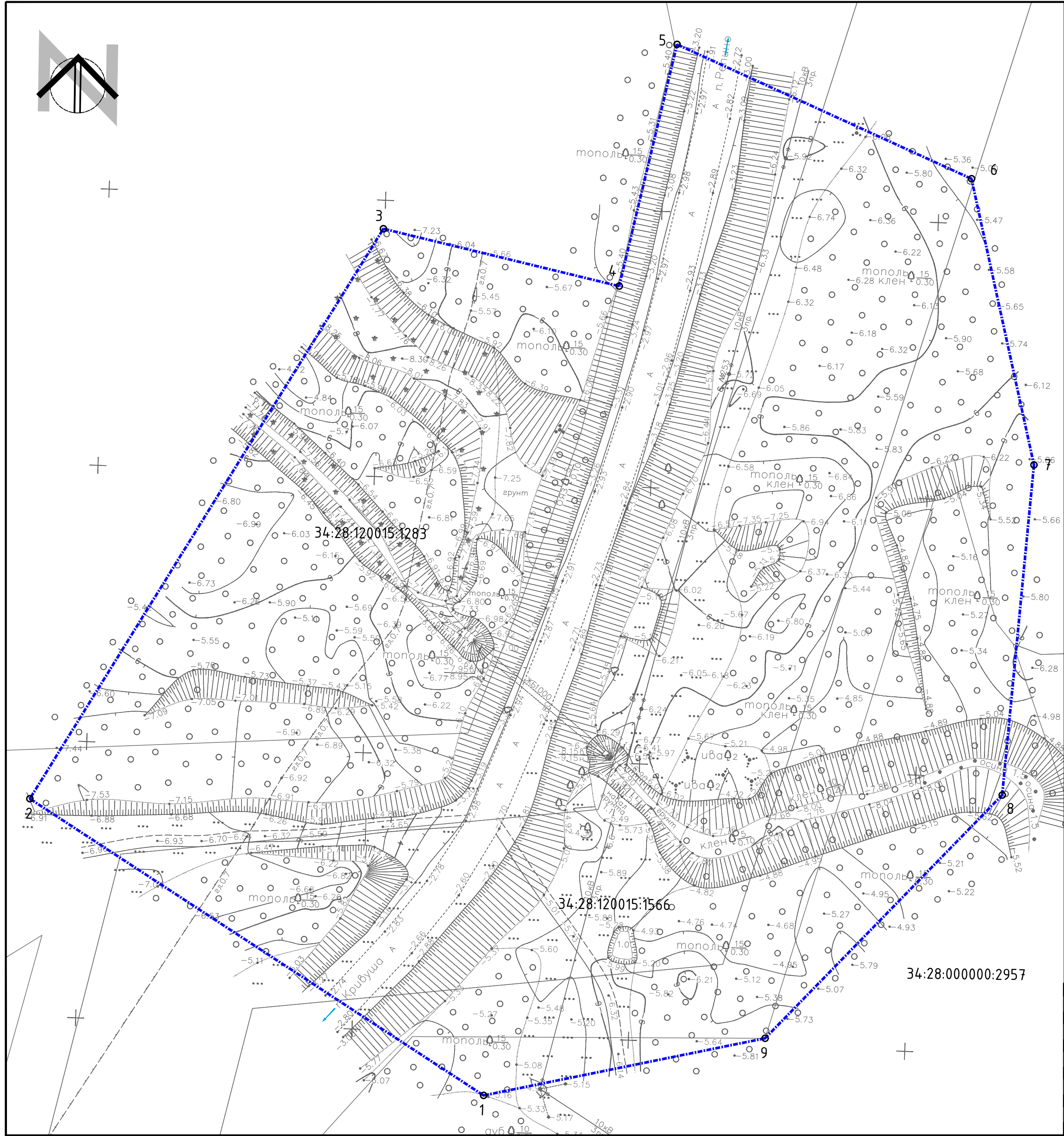
Границы:

- границы территории, в отношении которой осуществляется подготовка проекта планировки
- границы зон планируемого размещения линейного объекта
- номера характерных точек границ зон планируемого размещения линейных объектов, в том числе точек начала и окончания, точек изменения описания границ таких зон

Примечания:

- Проект планировки территории разработан на основе инженерных изысканий, предоставленных Заказчиком и выполненных в 2025 году.
- Система координат: МСК-34, зона 2
- Система высот: Балтийская
- Границы зон планируемого размещения объектов капитального строительства, проектируемых в составе линейных объектов, обеспечивающих в том числе соблюдение расчетных показателей минимально допустимого уровня обеспеченности территории объектами коммунальной, транспортной, социальной инфраструктур и расчетных показателей максимально допустимого уровня территориальной доступности указанных объектов для населения в соответствии с нормативами градостроительного проектирования, - не отображены в связи с отсутствием

							ДПТ.408-24/ВВП06-ВПС05-ППТ.Р1_04-1
							«Строительство водопропускных сооружений на водных объектах Каширинского водного тракта на территории Волго-Ахтубинской поймы в Среднеахтубинском муниципальном районе Волгоградской области»
Изм.	Кол.	Лист	№ док.	Подпись	Дата		
ГАП	Злобов А.А.				2025	Проект планировки территории	Стадия
Разраб.	Злобов				2025		Лист
							Листов
						Чертеж границ зон планируемого размещения линейных объектов, М 1:500 (ВПС №227)	Индивидуальный предприниматель
Н.контр							ЗЛОБОВ А.А.



Условные обозначения:

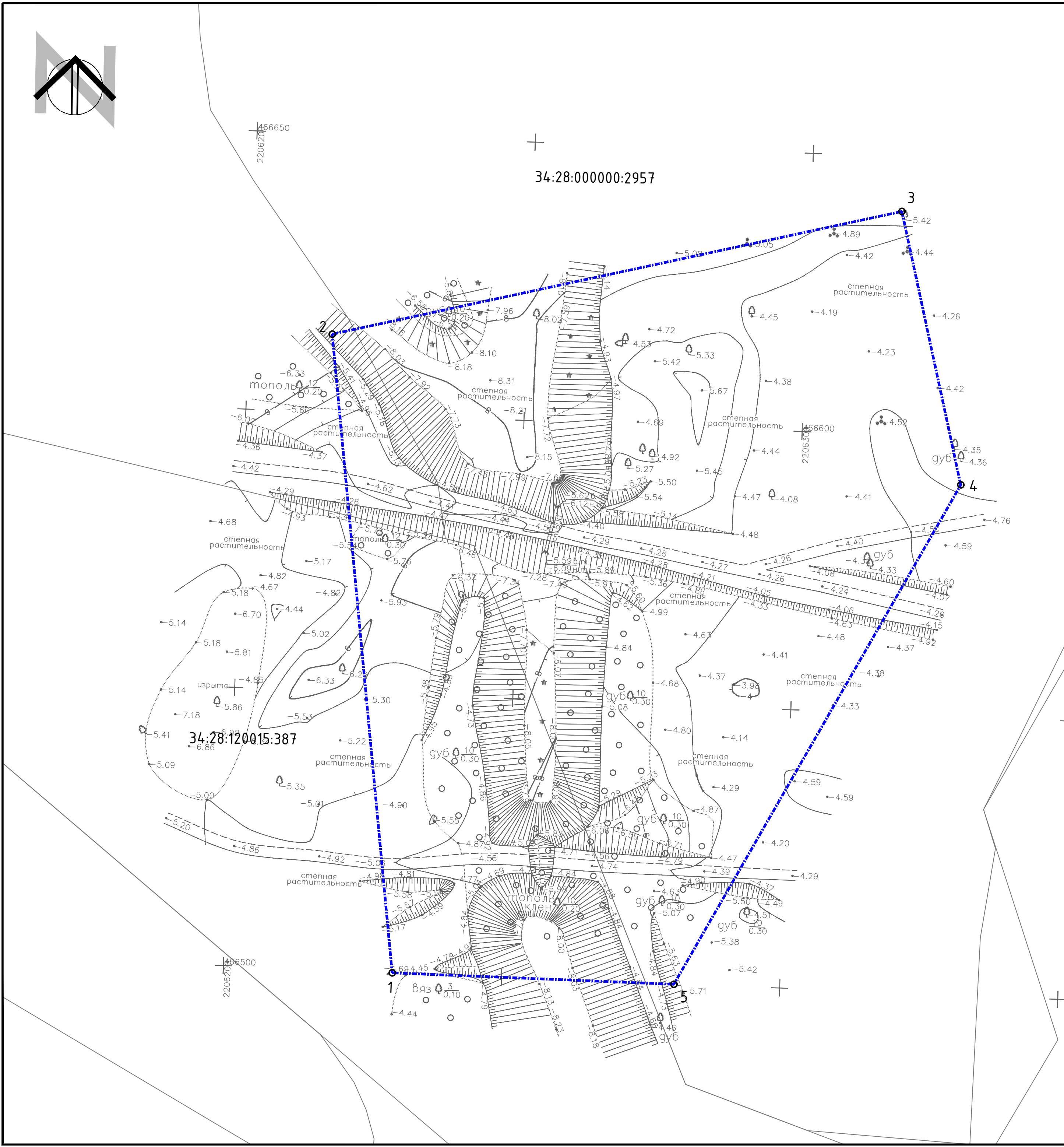
Границы:

- границы территории, в отношении которой осуществляется подготовка проекта планировки
- границы зон планируемого размещения линейного объекта
- номера характерных точек границ зон планируемого размещения линейных объектов, в том числе точек начала и окончания, точек изменения описания границ таких зон

Примечания:



- Проект планировки территории разработан на основе инженерных изысканий, предоставленных Заказчиком и выполненных в 2025 году.
- Система координат: МСК-34, зона 2
- Система высот: Балтийская
- Границы зон планируемого размещения объектов капитального строительства, проектируемых в составе линейных объектов, обеспечивающих в том числе соблюдение расчетных показателей минимально допустимого уровня обеспеченности территории объектами коммунальной, транспортной, социальной инфраструктур и расчетных показателей максимально допустимого уровня территориальной доступности указанных объектов для населения в соответствии с нормативами градостроительного проектирования, - не отображены в связи с отсутствием

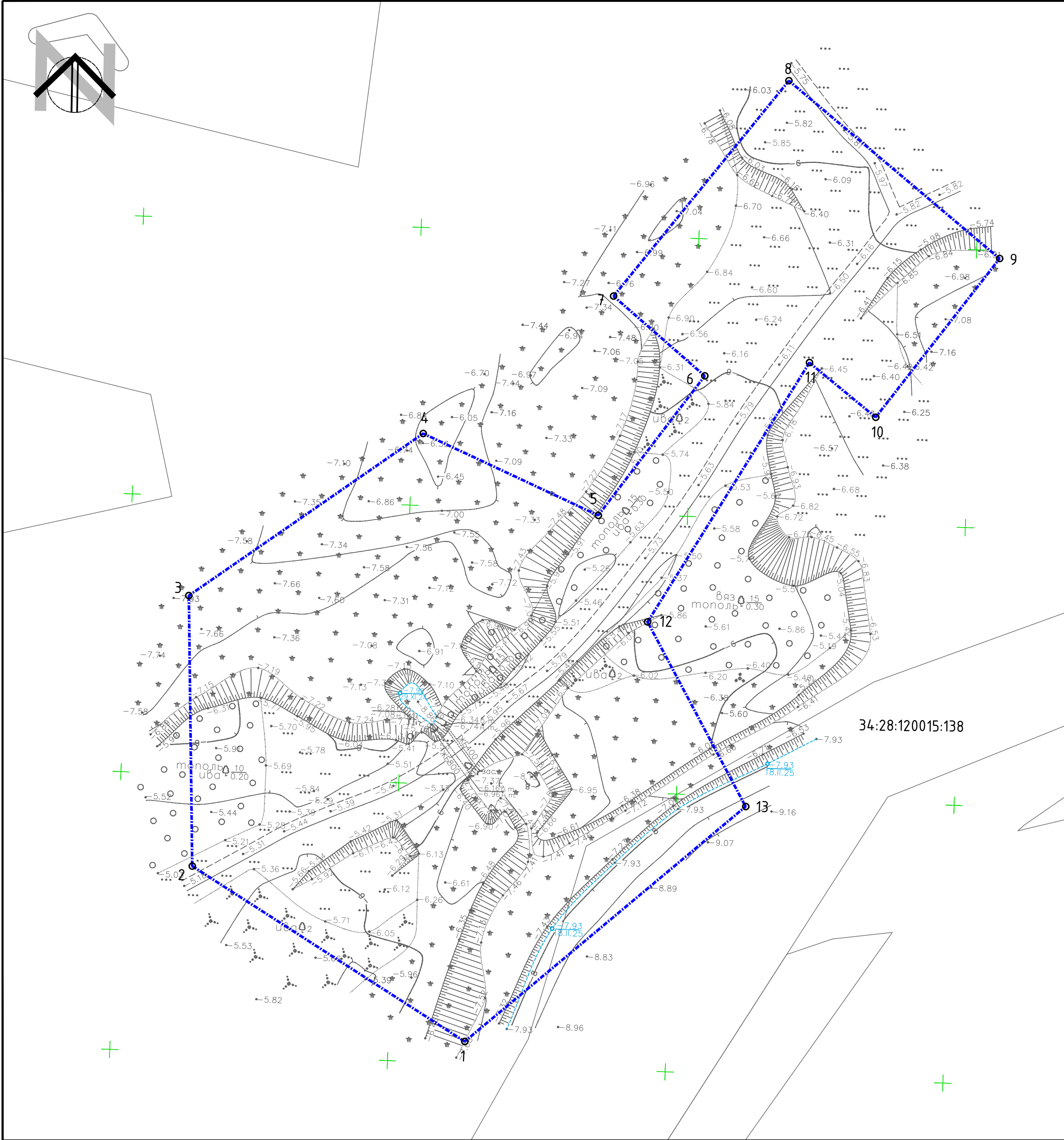
						ДПТ.408-24/ВВП06-ВПС05-ППТ.Р1_04-1					
						«Строительство водопропускных сооружений на водных объектах Каширинского водного тракта на территории Волго-Ахтубинской поймы в Среднеахтубинском муниципальном районе Волгоградской области»					
Изм.	Кол.	Лист	№ док.	Подпись	Дата						
ГАП		Злобов А.А.			2025	Проект планировки территории			Стадия	Лист	Листов
Разраб.		Злобов			2025				П	14	38
Н.контр						Чертеж границ зон планируемого размещения линейных объектов, М 1:500 (ВПС №228)			ИНДИВИДУАЛЬНЫЙ ПРЕДПРИНИМАТЕЛЬ ЗЛОБОВ А.А.		



Примечания:

1. Проект планировки территории разработан на основе инженерных изысканий, предоставленных Заказчиком и выполненных в 2025 году.
2. Система координат: МСК-34, зона 2
3. Система высот: Балтийская
4. Границы зон планируемого размещения объектов капитального строительства, проектируемых в составе линейных объектов, обеспечивающих в том числе соблюдение расчетных показателей минимально допустимого уровня обеспеченности территории объектами коммунальной, транспортной, социальной инфраструктур и расчетных показателей максимально допустимого уровня территориальной доступности указанных объектов для населения в соответствии с нормативами градостроительного проектирования, – не отображены в связи с отсутствием

						ДПТ.408-24/ВВП06-ВПС05-ППТ.Р1_04-1					
						«Строительство водопропускных сооружений на водных объектах Каширинского водного тракта на территории Волго-Ахтубинской поймы в Среднеахтубинском муниципальном районе Волгоградской области»					
Изм.	Кол.	Лист	№ док.	Подпись	Дата				Стадия	Лист	Листов
Г.АП		Злобов А.А.			2025	Проект планировки территории			п	15	38
Разраб.		Злобов			2025						
						Чертеж границ зон планируемого размещения линейных объектов, М 1:500 (ВПС №229)			ИНДИВИДУАЛЬНЫЙ ПРЕДПРИНИМАТЕЛЬ ЗЛОБОВ А.А.		
Н.контр											




Условные обозначения:

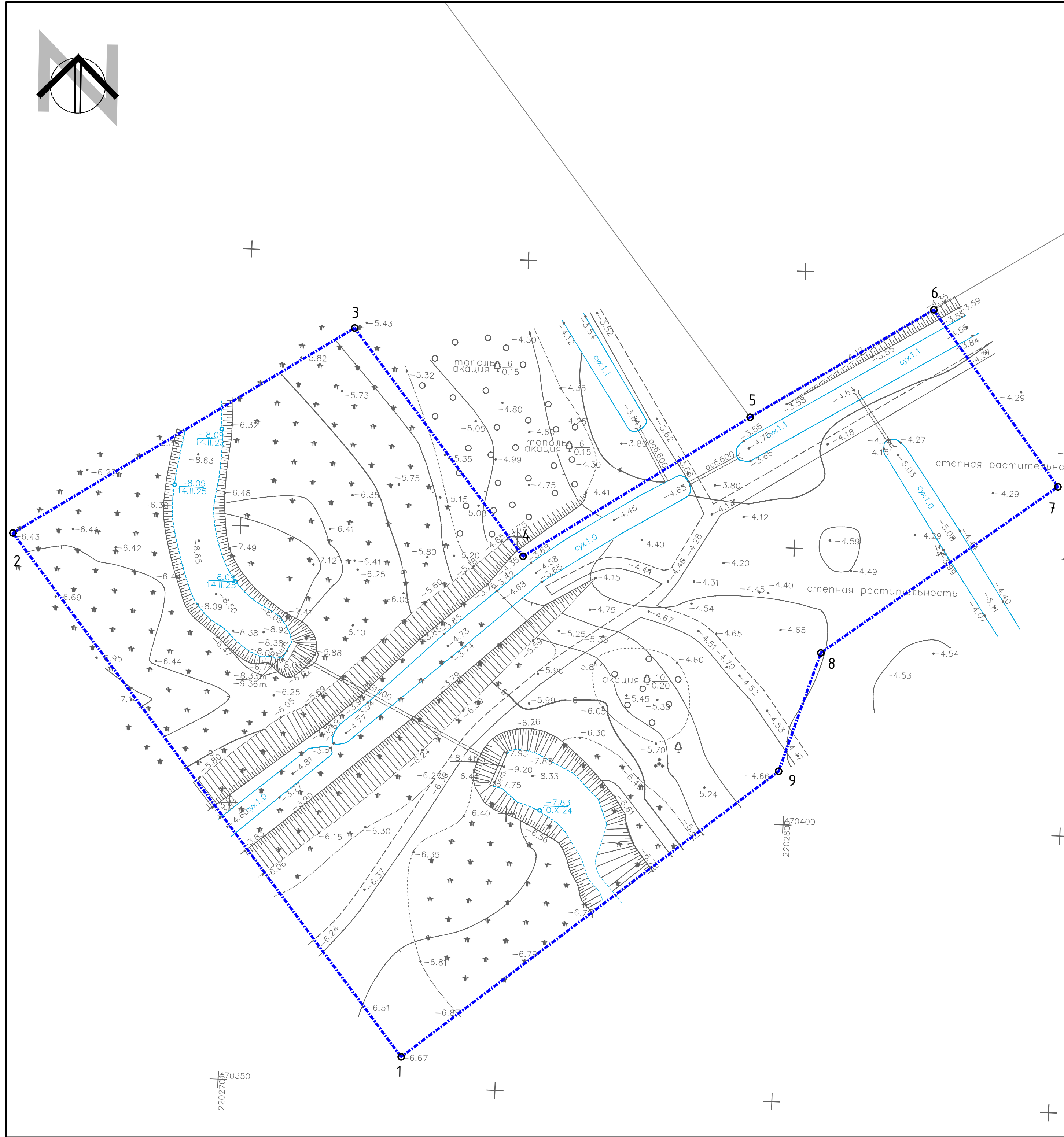
Границы:

- границы территории, в отношении которой осуществляется подготовка проекта планировки
- границы зон планируемого размещения линейного объекта
- 1 - номера характерных точек границ зон планируемого размещения линейных объектов, в том числе точек начала и окончания, точек изменения описания границ таких зон

Примечания:



1. Проект планировки территории разработан на основе инженерных изысканий, предоставленных Заказчиком и выполненных в 2025 году.
2. Система координат: МСК-34, зона 2
3. Система высот: Балтийская
4. Границы зон планируемого размещения объектов капитального строительства, проектируемых в составе линейных объектов, обеспечивающих в том числе соблюдение расчетных показателей минимально допустимого уровня обеспеченности территории объектами коммунальной, транспортной, социальной инфраструктур и расчетных показателей максимально допустимого уровня территориальной доступности указанных объектов для населения в соответствии с нормативами градостроительного проектирования, - не отображены в связи с отсутствием

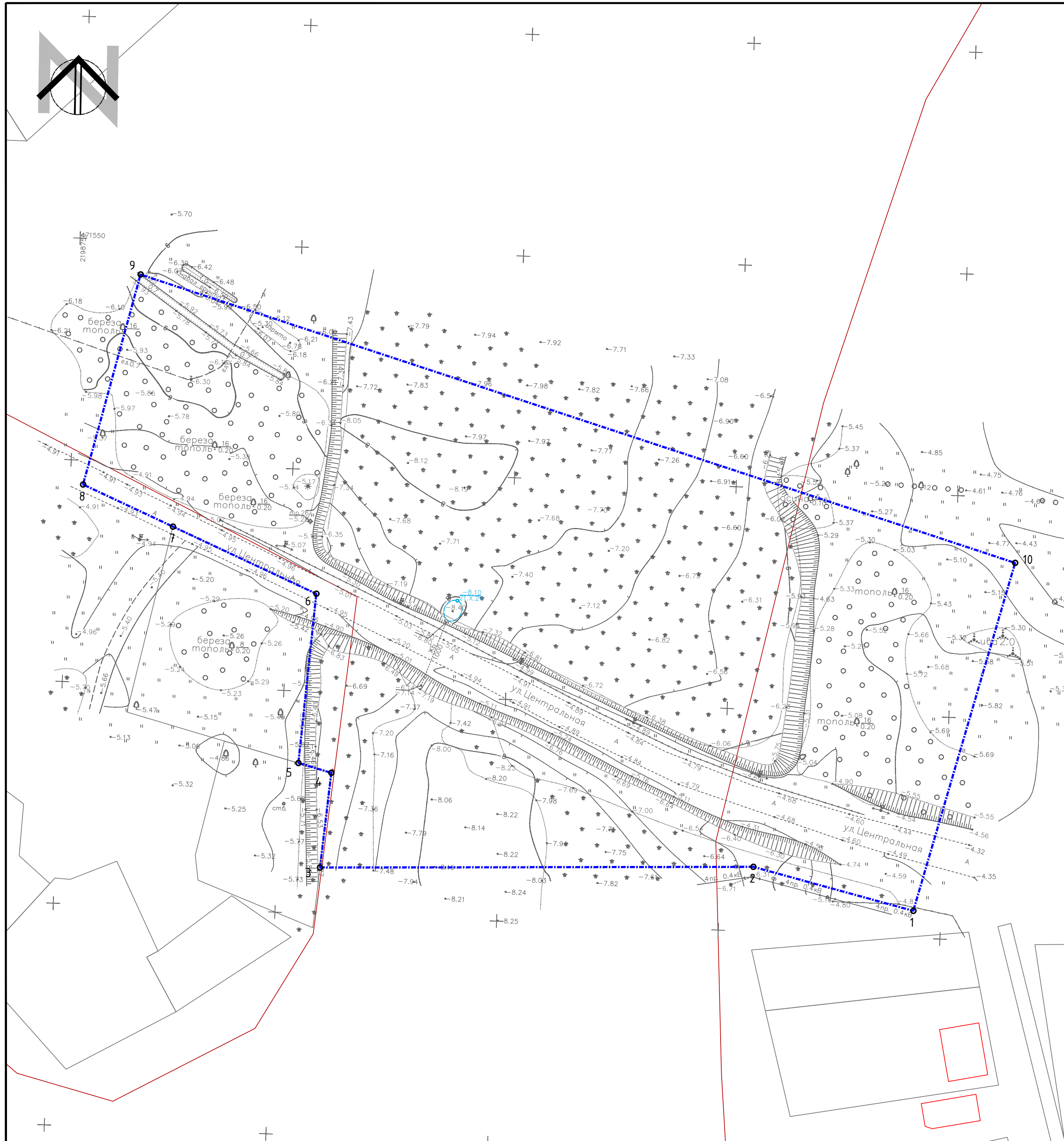
						ДПТ.408-24/ВВП06-ВПС05-ППТ.Р1_04-1			
						«Строительство водопропускных сооружений на водных объектах Каширинского водного тракта на территории Волго-Ахтубинской поймы в Среднеахтубинском муниципальном районе Волгоградской области»			
Изм.	Кол.	Лист	№ док.	Подпись	Дата				
ГАП		Злобов А.А.			2025	Проект планировки территории	Стадия	Лист	Листов
Разраб.		Злобов			2025		П	16	38
						Чертеж границ зон планируемого размещения линейных объектов, М 1:500 (ВПС №230)	ИНДИВИДУАЛЬНЫЙ ПРЕДПРИНИМАТЕЛЬ ЗЛОБОВ А.А.		
Н.контр									






Примечания:

1. Проект планировки территории разработан на основе инженерных изысканий, предоставленных Заказчиком и выполненных в 2025 году.
2. Система координат: МСК-34, зона 2
3. Система высот: Балтийская
4. Границы зон планируемого размещения объектов капитального строительства, проектируемых в составе линейных объектов, обеспечивающих в том числе соблюдение расчетных показателей минимально допустимого уровня безопасности территории объектами коммунальной, транспортной, социальной инфраструктуры и расчетных показателей максимально допустимого уровня территориальной доступности указанных объектов для населения в соответствии с нормативами градостроительного проектирования, – не отображены в связи с отсутствием

						ДПТ.408-24/ВВП06-ВПС05-ППТ.Р1_04-1			
						«Строительство водопропускных сооружений на водных объектах Каширского водного тракта на территории Волго-Ахтудинской поймы в Среднеахтудинском муниципальном районе Волгоградской области»			
Изм.	Кол.	Лист	№ док.	Подпись	Дата	Проект планировки территории	Стадия	Лист	Листов
Г.АП		Злобов А.А.			2025		П	18	38
Разраб.		Злобов			2025	Чертеж границ зон планируемого размещения линейных объектов, М 1:500 (ВПС №232)	ИНДИВИДУАЛЬНЫЙ ПРЕДПРИНИМАТЕЛЬ ЗЛОБОВ А.А.		
Н.контр									





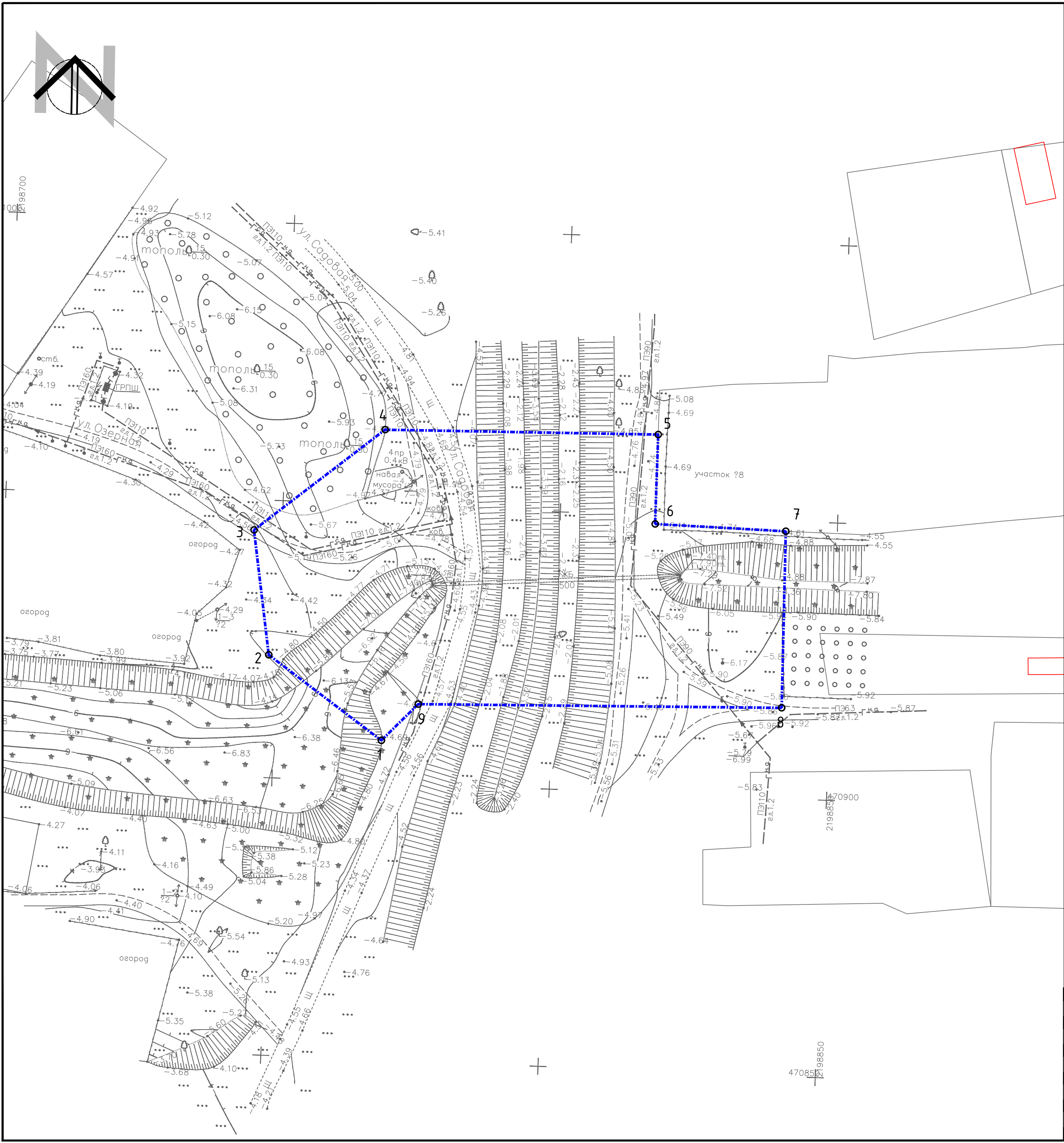
Границы:

- | | |
|---|--|
|  | - границы территории, в отношении которой осуществляется подготовка проекта планировки |
|  | - границы зон планируемого размещения линейного объекта |
|  | - номера характерных точек границ зон планируемого размещения линейных объектов, в том числе точек начала и окончания, точек изменения описания границ таких зон |

Примечания:

1. Проект планировки территории разработан на основе инженерных изысканий, предоставленных Заказчиком и выполненных в 2025 году.
2. Система координат: МСК-34, зона 2
3. Система высот: Балтийская
4. Границы зон планируемого размещения объектов капитального строительства, проектируемых в составе линейных объектов, обеспечивающих в том числе соблюдение расчетных показателей минимально допустимого уровня обеспеченности территории объектами коммунальной, транспортной, социальной инфраструктур и расчетных показателей максимально допустимого уровня территориальной доступности указанных объектов для населения в соответствии с нормативами градостроительного проектирования, – не отображены в связи с отсутствием

						ДПТ.Ч08-24/ВВП06-ВПС05-ППТ.Р1_04-1		
						«Строительство водопропускных сооружений на водных объектах Каширинского водного тракта на территории Волго-Ахтудинской поймы в Среднеахтудинском муниципальном районе Волгоградской области»		
Изм.	Кол.	Лист	№ док.	Подпись	Дата			
ГАП	Злобов А.А.		2025	Проект планировки территории		Стадия	Лист	Листов
Разраб.	Злобов		2025			П	19	38
				Чертеж границ зон планируемого размещения линейных объектов, М 1:500 (ВПС №233)		ИНДИВИДУАЛЬНЫЙ ПРЕДПРИНИМАТЕЛЬ ЗЛОБОВ А.А.		
Н.контрп								



Условные обозначения:

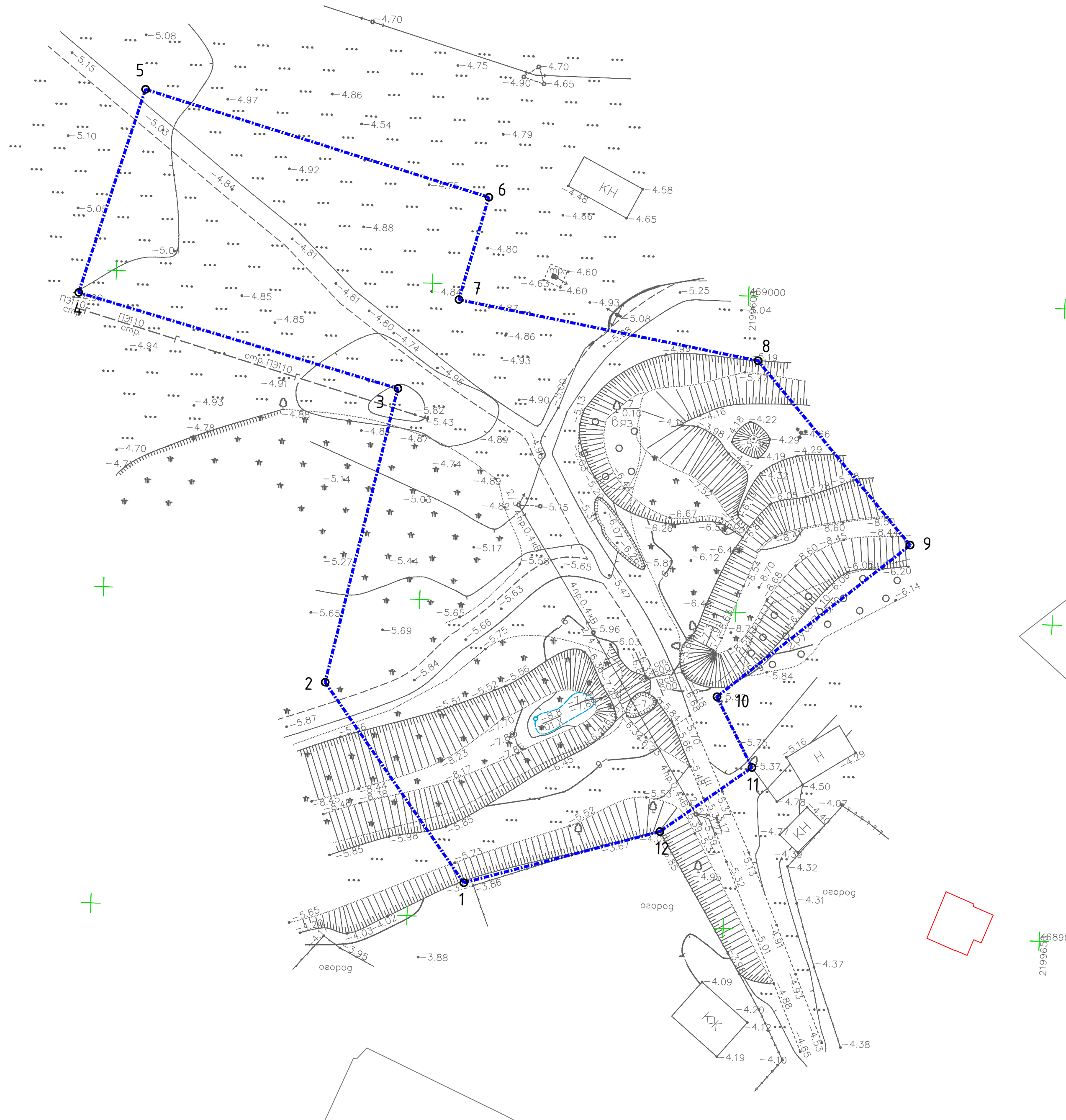
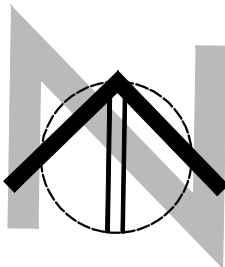
Границы:

- границы территории, в отношении которой осуществляется подготовка проекта планировки
- границы зон планируемого размещения линейного объекта
- номера характерных точек границ зон планируемого размещения линейных объектов, в том числе точек начала и окончания, точек изменения описания границ таких зон

Примечания:

- Проект планировки территории разработан на основе инженерных изысканий, предоставленных Заказчиком и выполненных в 2025 году.
- Система координат: МСК-34, зона 2
- Система высот: Балтийская
- Границы зон планируемого размещения объектов капитального строительства, проектируемых в составе линейных объектов, обеспечивающих в том числе соблюдение расчетных показателей минимально допустимого уровня обеспеченности территории объектами коммунальной, транспортной, социальной инфраструктур и расчетных показателей максимально допустимого уровня территориальной доступности указанных объектов для населения в соответствии с нормативами градостроительного проектирования, - не отображены в связи с отсутствием

ДПТ.408-24/ВВП06-ВПС05-ППТ.Р1_04-1					
«Строительство водопропускных сооружений на водных объектах Каширинского водного тракта на территории Волго-Ахтубинской поймы в Среднеахтубинском муниципальном районе Волгоградской области»					
Изм.	Кол.	Лист	№ док.	Подпись	Дата
ГАП	Злобов А.А.				2025
Разраб.	Злобов				2025
Проект планировки территории				Стадия	Лист
				П	21
Чертеж границ зон планируемого размещения линейных объектов, М 1:500 (ВПС №235)				Индивидуальный предприниматель ЗЛОБОВ А.А.	
Н.контр					38





Условные обозначения:

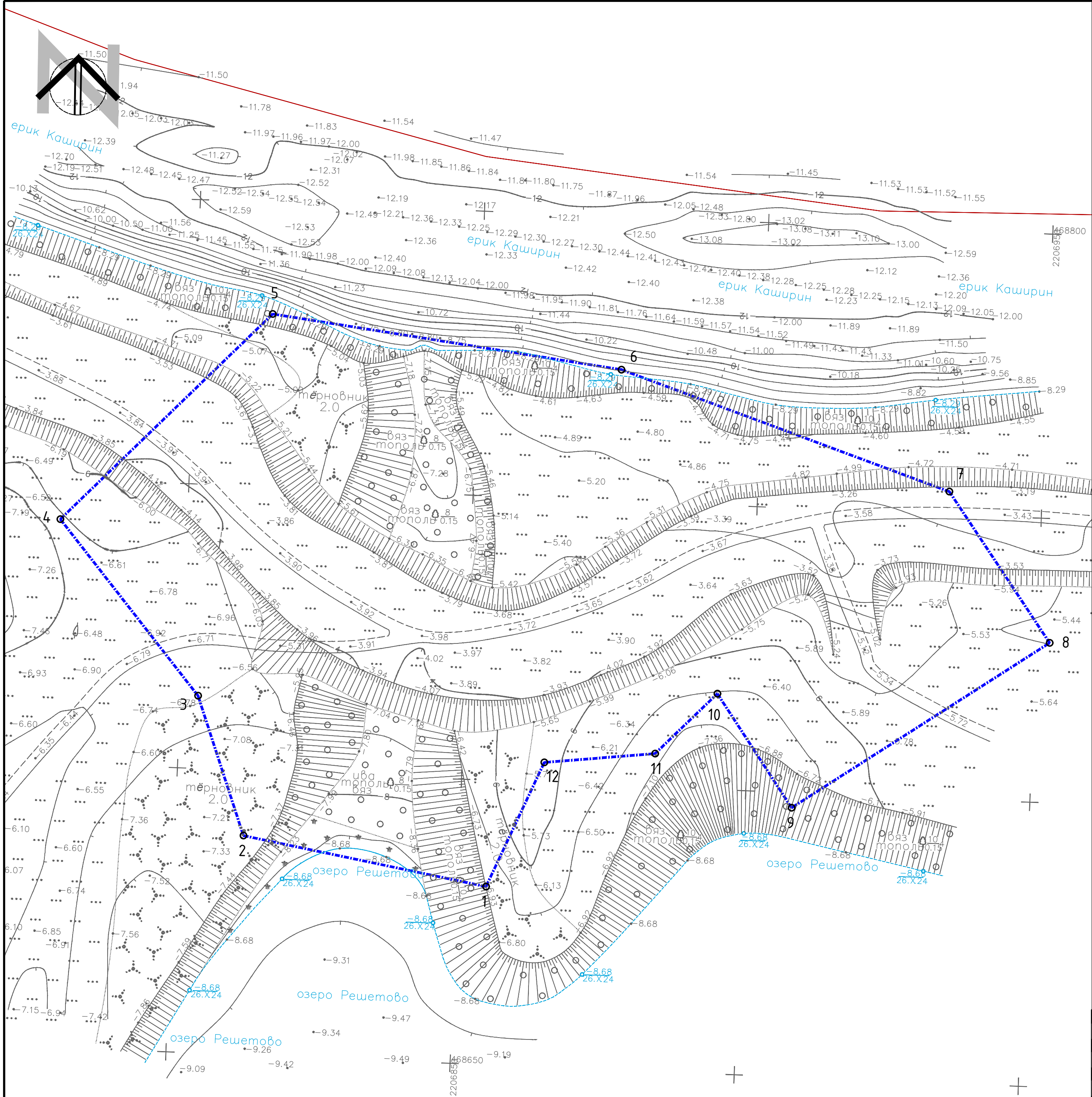
Границы:

- границы территории, в отношении которой осуществляется подготовка проекта планировки
- границы зон планируемого размещения линейного объекта
- номера характерных точек границ зон планируемого размещения линейных объектов, в том числе точек начала и окончания, точек изменения описания границ таких зон

Примечания:

- Проект планировки территории разработан на основе инженерных изысканий, предоставленных Заказчиком и выполненных в 2025 году.
- Система координат: МСК-34, зона 2
- Система высот: Балтийская
- Границы зон планируемого размещения объектов капитального строительства, проектируемых в составе линейных объектов, обеспечивающих в том числе соблюдение расчетных показателей минимально допустимого уровня обеспеченности территории объектами коммунальной, транспортной, социальной инфраструктур и расчетных показателей максимально допустимого уровня территориальной доступности указанных объектов для населения в соответствии с нормативами градостроительного проектирования, - не отображены в связи с отсутствием

						ДПТ.Ч08-24/ВВП06-ВПС05-ППТ.Р1_04-1				
						«Строительство водопропускных сооружений на водных объектах Каширинского водного тракта на территории Волго-Ахтубинской поймы в Среднеахтубинском муниципальном районе Волгоградской области»				
Изм.	Кол.	Лист	№ док.	Подпись	Дата			Стадия	Лист	Листов
ГАП		Злобов А.А.			2025	Проект планировки территории				
Разраб.		Злобов			2025			П	22	38
						Чертеж границ зон планируемого размещения линейных объектов, М 1:500 (ВПС №236)		ИНДИВИДУАЛЬНЫЙ ПРЕДПРИНИМАТЕЛЬ ЗЛОБОВ А.А.		
Н.контр										



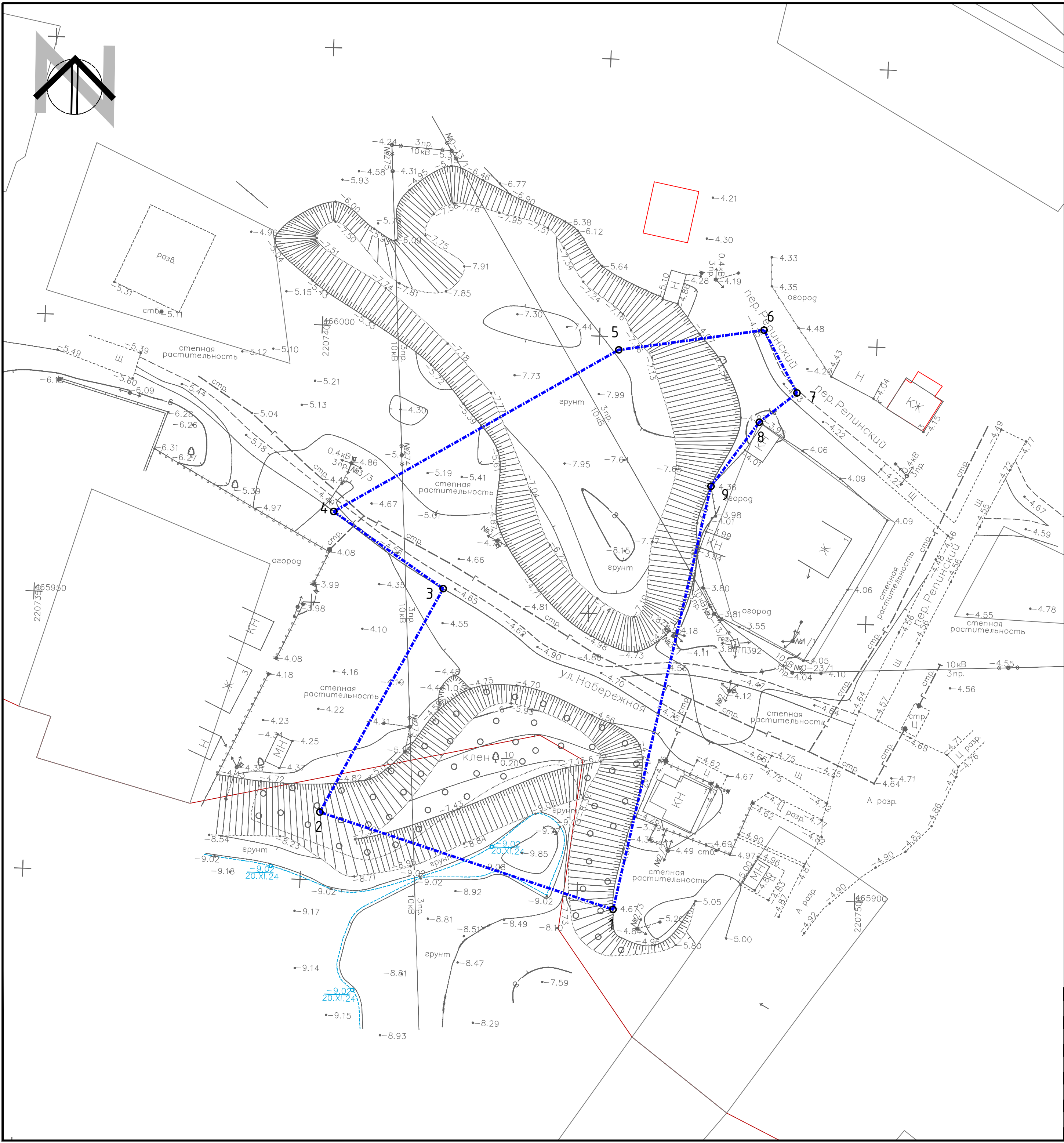
Условные обозначения:

- Границы:
- границы территории, в отношении которой осуществляется подготовка проекта планировки
 - границы зон планируемого размещения линейного объекта
 - номера характерных точек границ зон планируемого размещения линейных объектов, в том числе точек начала и окончания, точек изменения описания границ таких зон

Примечания:

1. Проект планировки территории разработан на основе инженерных изысканий, предоставленных Заказчиком и выполненных в 2025 году.
2. Система координат: МСК-34, зона 2
3. Система высот: Балтийская
4. Границы зон планируемого размещения объектов капитального строительства, проектируемых в составе линейных объектов, обеспечивающих в том числе соблюдение расчетных показателей минимально допустимого уровня обеспеченности территории объектами коммунальной, транспортной, социальной инфраструктур и расчетных показателей максимально допустимого уровня территориальной доступности указанных объектов для населения в соответствии с нормативами градостроительного проектирования, – не отображены в связи с отсутствием

							ДПТ.408-24/ВВП06-ВПС05-ППТ.Р1_04-1
							«Строительство водопропускных сооружений на водных объектах Каширинского водного тракта на территории Волго-Ахтубинской поймы в Среднеахтубинском муниципальном районе Волгоградской области»
Изм.	Кол.	Лист	№ док.	Подпись	Дата		
ГАП	Злобов А.А.				2025	Проект планировки территории	Стадия
Разраб.	Злобов				2025		Лист
							Листов
						Чертеж границ зон планируемого размещения линейных объектов, М 1:500 (ВПС №237)	ИНДИВИДУАЛЬНЫЙ ПРЕДПРИНИМАТЕЛЬ
Н.контр							ЗЛОБОВ А.А



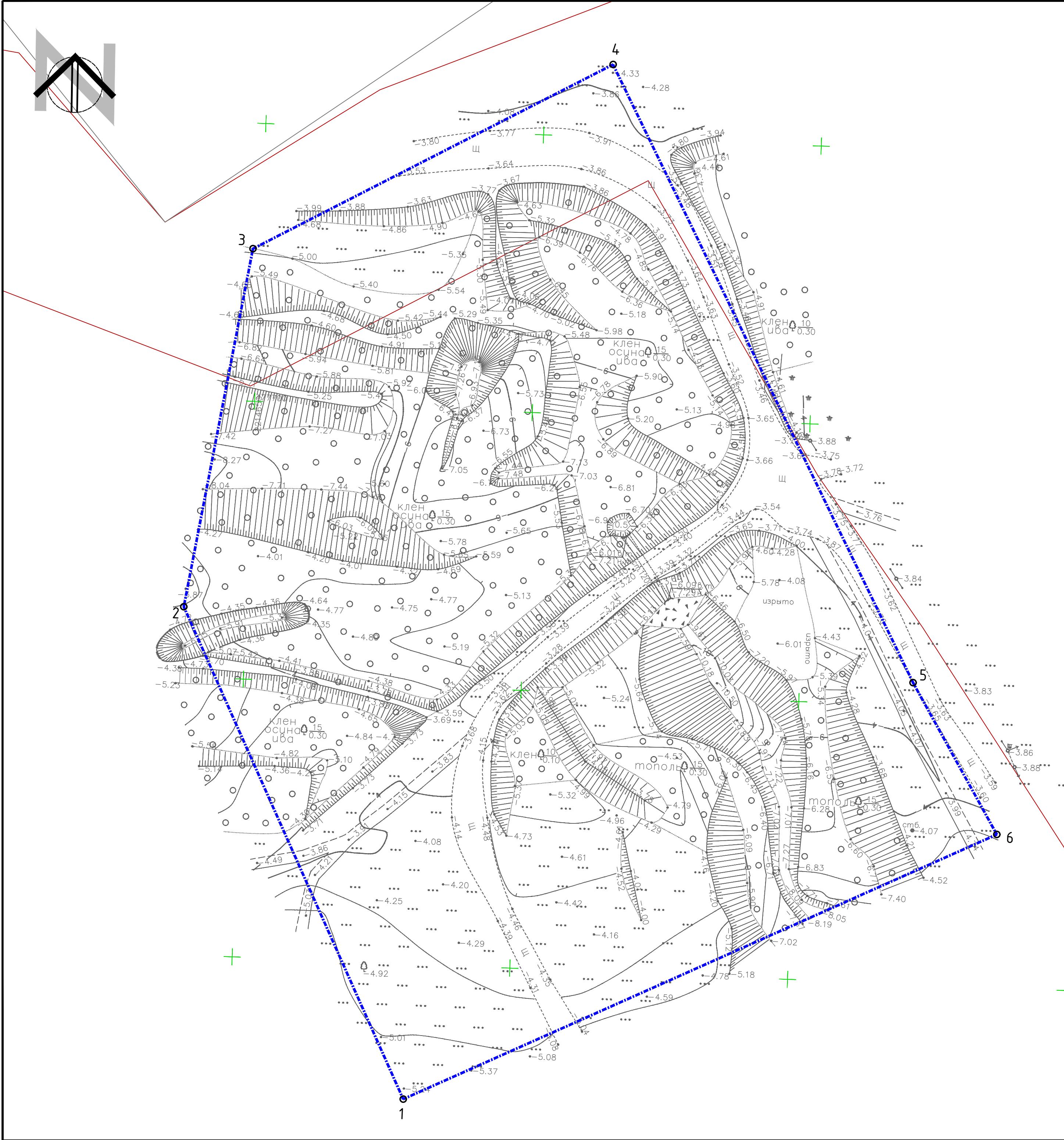
Условные обозначения:

- Границы:
- границы территории, в отношении которой осуществляется подготовка проекта планировки
 - границы зон планируемого размещения линейного объекта
 - номера характерных точек границ зон планируемого размещения линейных объектов, в том числе точек начала и окончания, точек изменения описания границ таких зон

Примечания:

1. Проект планировки территории разработан на основе инженерных изысканий, предоставленных Заказчиком и выполненных в 2025 году.
2. Система координат: МСК-34, зона 2
3. Система высот: Балтийская
4. Границы зон планируемого размещения объектов капитального строительства, проектируемых в составе линейных объектов, обеспечивающих в том числе соблюдение расчетных показателей минимально допустимого уровня обеспеченности территории объектами коммунальной, транспортной, социальной инфраструктур и расчетных показателей максимально допустимого уровня территориальной доступности указанных объектов для населения в соответствии с нормативами градостроительного проектирования, - не отображены в связи с отсутствием

						ДПТ.408-24/ВВП06-ВПС05-ППТ.Р1_04-1				
						«Строительство водопропускных сооружений на водных объектах Каширинского водного тракта на территории Волго-Ахтубинской поймы в Среднеахтубинском муниципальном районе Волгоградской области»				
Изм.	Кол.	Лист	№ док.	Подпись	Дата			Стадия	Лист	Листов
ГАП		Злобов А.А.			2025	Проект планировки территории		П	24	38
Разраб.		Злобов			2025					
						Чертеж границ зон планируемого размещения линейных объектов, М 1:500 (ВПС №238)		ИНДИВИДУАЛЬНЫЙ ПРЕДПРИНИМАТЕЛЬ ЗЛОБОВ А.А.		
Н.контр										



Условные обозначения:

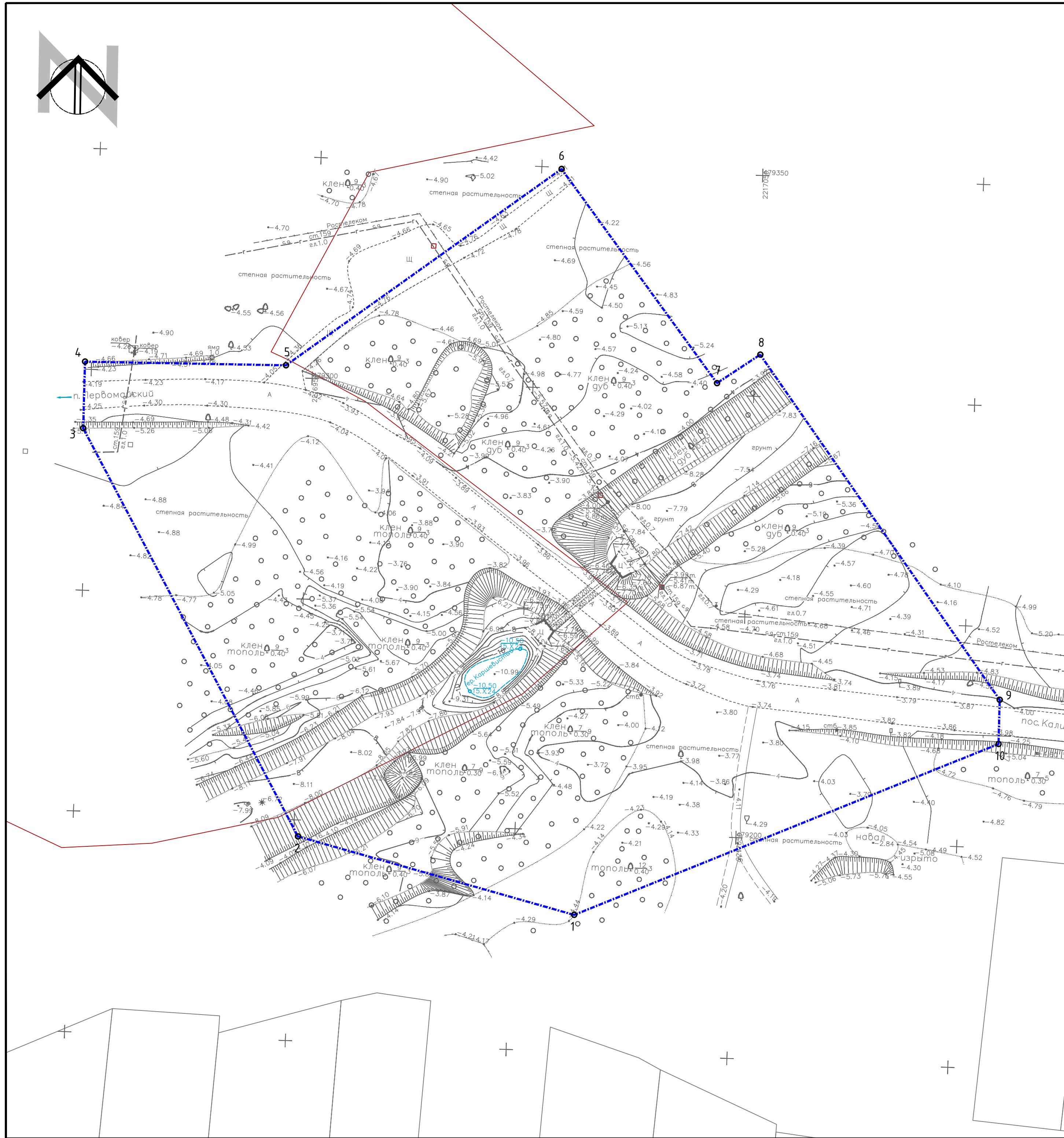
Границы:

- границы территории, в отношении которой осуществляется подготовка проекта планировки
- границы зон планируемого размещения линейного объекта
- 1 - номера характерных точек границ зон планируемого размещения линейных объектов, в том числе точек начала и окончания, точек изменения описания границ таких зон

Примечания:

1. Проект планировки территории разработан на основе инженерных изысканий, предоставленных Заказчиком и выполненных в 2025 году.
2. Система координат: МСК-34, зона 2
3. Система высот: Балтийская
4. Границы зон планируемого размещения объектов капитального строительства, проектируемых в составе линейных объектов, обеспечивающих в том числе соблюдение расчетных показателей минимально допустимого уровня обеспеченности территории объектами коммунальной, транспортной, социальной инфраструктур и расчетных показателей максимально допустимого уровня территориальной доступности указанных объектов для населения в соответствии с нормативами градостроительного проектирования, - не отображены в связи с отсутствием

ДПТ.408-24/ВВП06-ВПС05-ППТ.Р1_04-1					
«Строительство водопропускных сооружений на водных объектах Каширинского водного тракта на территории Волго-Ахтубинской поймы в Среднеахтубинском муниципальном районе Волгоградской области»					
Изм.	Кол.	Лист	№ док.	Подпись	Дата
ГАП	Злобов А.А.				2025
Разраб.	Злобов				2025
Проект планировки территории				Стадия	Лист
				п	25
Чертеж границ зон планируемого размещения линейных объектов, М 1:500 (ВПС №239)				Индивидуальный предприниматель ЗЛОБОВ А.А.	
Н.контр					



Условные обозначения:

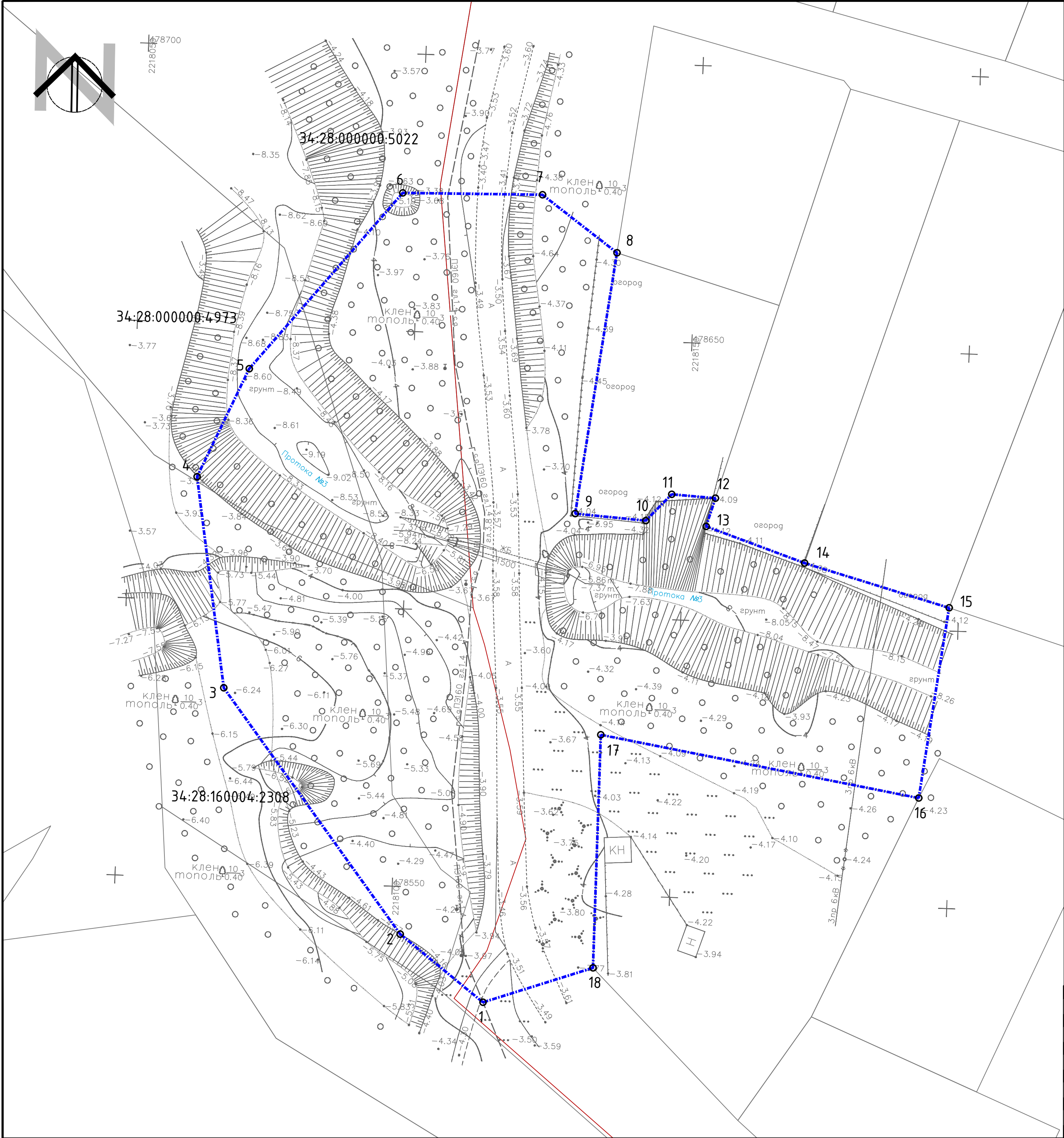
Границы:

- границы территории, в отношении которой осуществляется подготовка проекта планировки
- границы зон планируемого размещения линейного объекта
- 1 - номера характерных точек границ зон планируемого размещения линейных объектов, в том числе точек начала и окончания, точек изменения описания границ таких зон

Примечания:

- Проект планировки территории разработан на основе инженерных изысканий, предоставленных Заказчиком и выполненных в 2025 году.
- Система координат: МСК-34, зона 2
- Система высот: Балтийская
- Границы зон планируемого размещения объектов капитального строительства, проектируемых в составе линейных объектов, обеспечивающих в том числе соблюдение расчетных показателей минимально допустимого уровня обеспеченности территории объектами коммунальной, транспортной, социальной инфраструктур и расчетных показателей максимально допустимого уровня территориальной доступности указанных объектов для населения в соответствии с нормативами градостроительного проектирования, - не отображены в связи с отсутствием

ДПТ.408-24/ВВП06-ВПС05-ППТ.Р1_04-1					
«Строительство водопропускных сооружений на водных объектах Каширинского водного тракта на территории Волго-Ахтубинской поймы в Среднеахтубинском муниципальном районе Волгоградской области»					
Изм.	Кол.	Лист	№ док.	Подпись	Дата
ГАП	Злобов А.А.				2025
Разраб.	Злобов				2025
				Стадия	Лист
				П	26
				Листов	38
				Проект планировки территории	
				Чертеж границ зон планируемого размещения линейных объектов, М 1:500 (ВПС №240)	
Н.контр				ИНДИВИДУАЛЬНЫЙ ПРЕДПРИНИМАТЕЛЬ ЗЛОБОВ А.А.	



Условные обозначения:

Границы:

- границы территории, в отношении которой осуществляется подготовка проекта планировки
- границы зон планируемого размещения линейного объекта
- 1 - номера характерных точек границ зон планируемого размещения линейных объектов, в том числе точек начала и окончания, точек изменения описания границ таких зон

Примечания:

1. Проект планировки территории разработан на основе инженерных изысканий, предоставленных Заказчиком и выполненных в 2025 году.
2. Система координат: МСК-34, зона 2
3. Система высот: Балтийская
4. Границы зон планируемого размещения объектов капитального строительства, проектируемых в составе линейных объектов, обеспечивающих в том числе соблюдение расчетных показателей минимально допустимого уровня обеспеченности территории объектами коммунальной, транспортной, социальной инфраструктур и расчетных показателей максимально допустимого уровня территориальной доступности указанных объектов для населения в соответствии с нормативами градостроительного проектирования, – не отображены в связи с отсутствием

						ДПТ.408-24/ВВП06-ВПС05-ППТ.Р1_04-1			
						«Строительство водопропускных сооружений на водных объектах Каширского водного тракта на территории Волго-Ахтубинской поймы в Среднеахтубинском муниципальном районе Волгоградской области»			
Изм.	Кол.	Лист	№ док.	Подпись	Дата				
ГАП	Злобов А.А.				2025	Проект планировки территории	Стадия	Лист	Листов
Разраб.	Злобов				2025		п	27	38
Н.контр						Чертеж границ зон планируемого размещения линейных объектов, М 1:500 (ВПС №241)		ИНДИВИДУАЛЬНЫЙ ПРЕДПРИНИМАТЕЛЬ ЗЛОБОВ А.А.	



Условные обозначения:

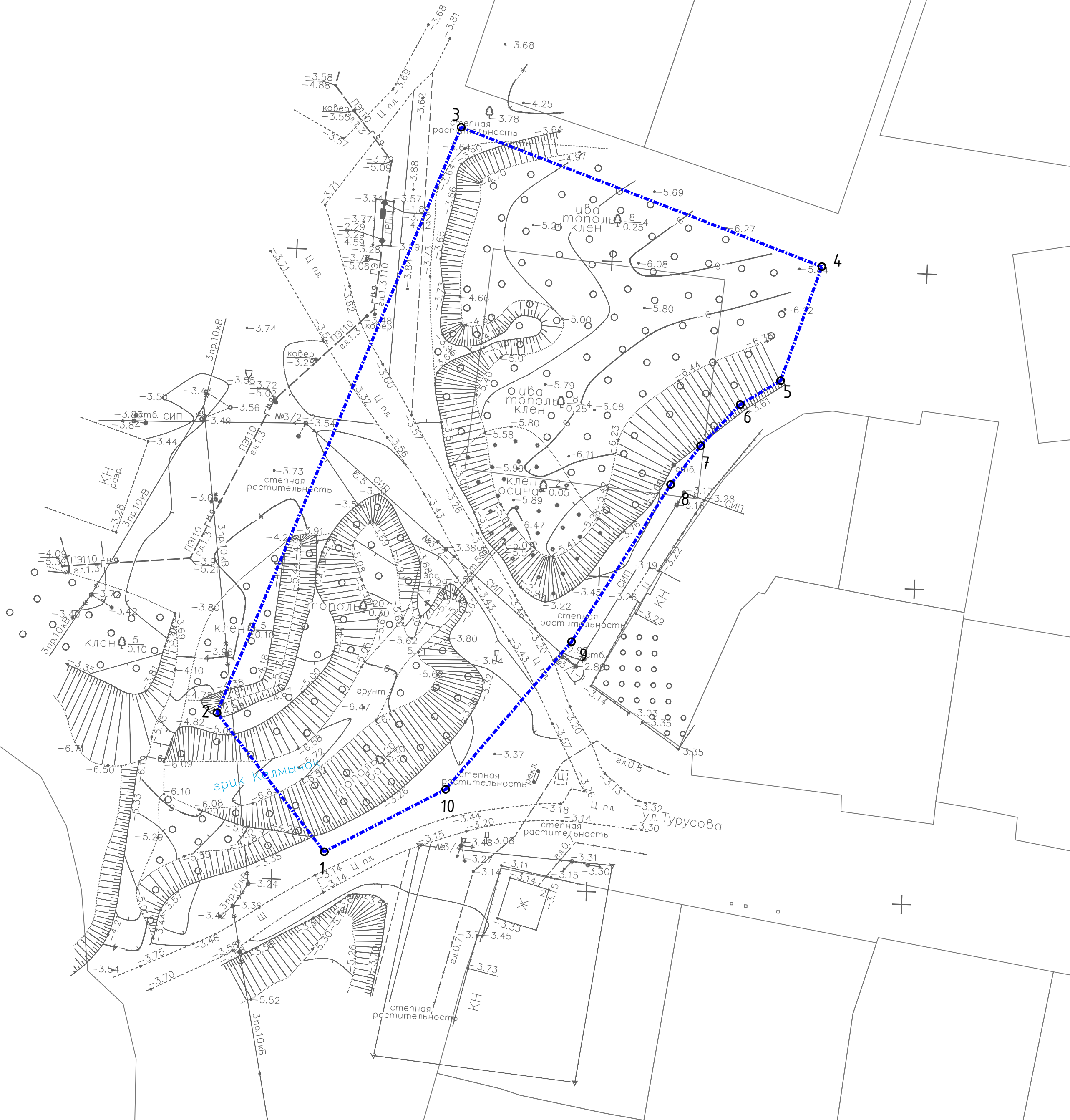
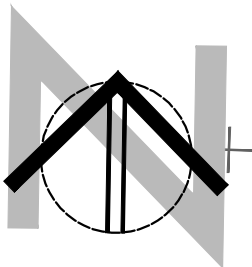
Границы:

- границы территории, в отношении которой осуществляется подготовка проекта планировки
- границы зон планируемого размещения линейного объекта
- номера характерных точек границ зон планируемого размещения линейных объектов, в том числе точек начала и окончания, точек изменения описания границ таких зон

Примечания:

1. Проект планировки территории разработан на основе инженерных изысканий, предоставленных Заказчиком и выполненных в 2025 году.
2. Система координат: МСК-34, зона 2
3. Система высот: Балтийская
4. Границы зон планируемого размещения объектов капитального строительства, проектируемых в составе линейных объектов, обеспечивающих в том числе соблюдение расчетных показателей минимально допустимого уровня обеспеченности территории объектами коммунальной, транспортной, социальной инфраструктур и расчетных показателей максимально допустимого уровня территориальной доступности указанных объектов для населения в соответствии с нормативами градостроительного проектирования, – не отображены в связи с отсутствием

						ДПТ.408-24/ВВП06-ВПС05-ППТ.Р1_04-1		
						«Строительство водопропускных сооружений на водных объектах Каширинского водного тракта на территории Волго-Ахтубинской поймы в Среднеахтубинском муниципальном районе Волгоградской области»		
Изм.	Кол.	Лист	№ док.	Подпись	Дата			
ГАП		Злобов А.А.			2025	Проект планировки территории		
Разраб.		Злобов			2025		Стадия	Лист
							П	29
								Листов
								38
						Чертеж границ зон планируемого размещения линейных объектов, М 1:500 (ВПС №243)		ИНДИВИДУАЛЬНЫЙ ПРЕДПРИНИМАТЕЛЬ ЗЛОБОВ А.А
Н.контр								





Условные обозначения:

Границы:

- границы территории, в отношении которой осуществляется подготовка проекта планировки
- границы зон планируемого размещения линейного объекта
- номера характерных точек границ зон планируемого размещения линейных объектов, в том числе точек начала и окончания, точек изменения описания границ таких зон

Примечания:

- Проект планировки территории разработан на основе инженерных изысканий, предоставленных Заказчиком и выполненных в 2025 году.
- Система координат: МСК-34, зона 2
- Система высот: Балтийская
- Границы зон планируемого размещения объектов капитального строительства, проектируемых в составе линейных объектов, обеспечивающих в том числе соблюдение расчетных показателей минимально допустимого уровня обеспеченности территории объектами коммунальной, транспортной, социальной инфраструктур и расчетных показателей максимально допустимого уровня территориальной доступности указанных объектов для населения в соответствии с нормативами градостроительного проектирования, - не отображены в связи с отсутствием

						ДПТ.408-24/ВВП06-ВПС05-ППТ.Р1_04-1					
						«Строительство водопропускных сооружений на водных объектах Каширинского водного тракта на территории Волго-Ахтубинской поймы в Среднеахтубинском муниципальном районе Волгоградской области»					
Изм.	Кол.	Лист	№ док.	Подпись	Дата				Стадия	Лист	Листов
ГАП		Злобов А.А.			2025	Проект планировки территории			п	30	38
Разраб.		Злобов			2025						
Н.контр						Чертеж границ зон планируемого размещения линейных объектов, М 1:500 (ВПС №244)			ИНДИВИДУАЛЬНЫЙ ПРЕДПРИНИМАТЕЛЬ ЗЛОБОВ А.А.		




Условные обозначения:

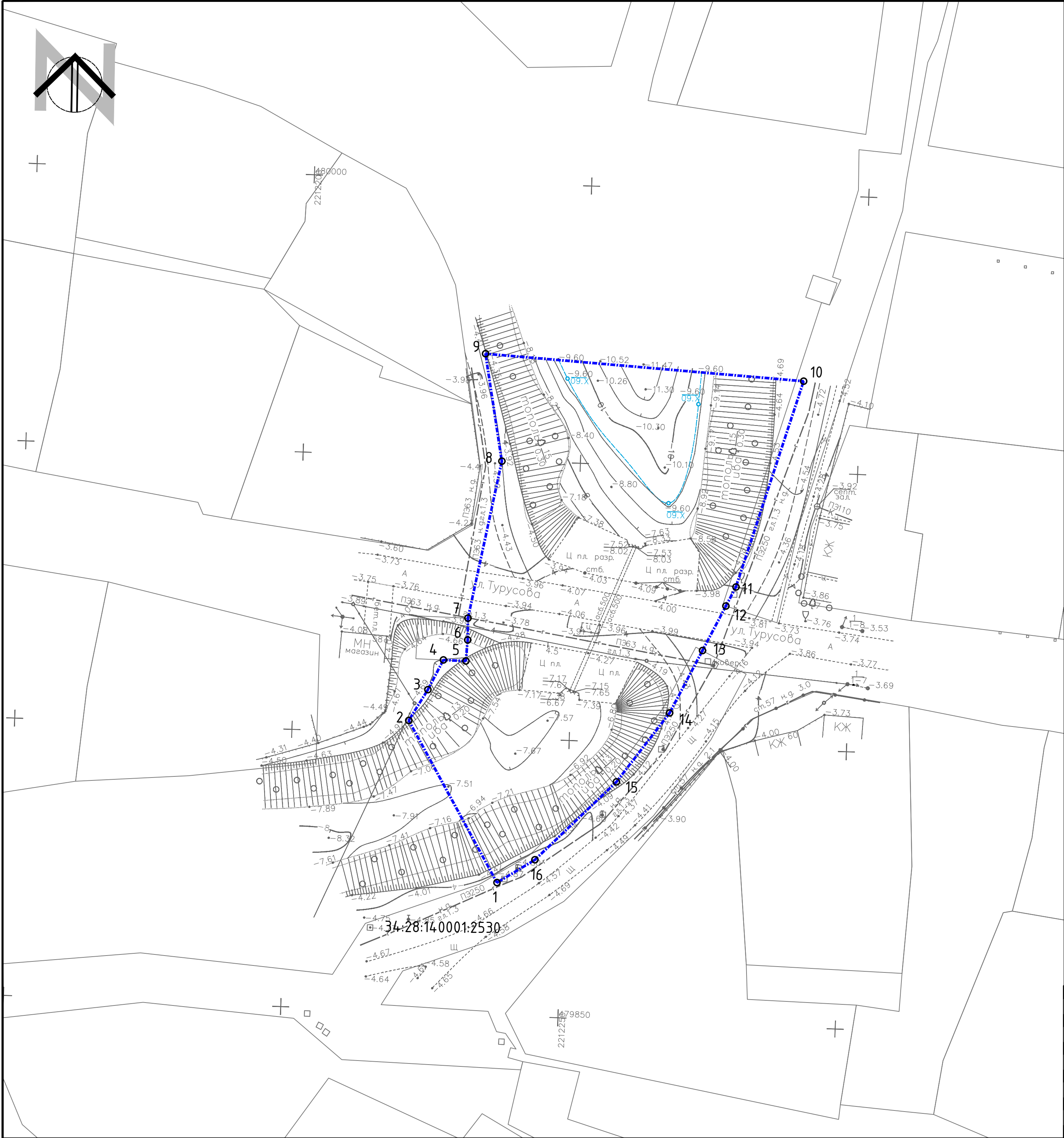
Границы:

- границы территории, в отношении которой осуществляется подготовка проекта планировки
- границы зон планируемого размещения линейного объекта
- 1 - номера характерных точек границ зон планируемого размещения линейных объектов, в том числе точек начала и окончания, точек изменения описания границ таких зон

Примечания:

1. Проект планировки территории разработан на основе инженерных изысканий, предоставленных Заказчиком и выполненных в 2025 году.
2. Система координат: МСК-34, зона 2
3. Система высот: Балтийская
4. Границы зон планируемого размещения объектов капитального строительства, проектируемых в составе линейных объектов, обеспечивающих в том числе соблюдение расчетных показателей минимально допустимого уровня обеспеченности территории объектами коммунальной, транспортной, социальной инфраструктур и расчетных показателей максимально допустимого уровня территориальной доступности указанных объектов для населения в соответствии с нормативами градостроительного проектирования, - не отображены в связи с отсутствием

						ДПТ.408-24/ВВП06-ВПС05-ППТ.Р1_04-1			
						«Строительство водопропускных сооружений на водных объектах Каширинского водного тракта на территории Волго-Ахтубинской поймы в Среднеахтубинском муниципальном районе Волгоградской области»			
Изм.	Кол.	Лист	№ док.	Подпись	Дата				
ГАП		Злобов А.А.			2025	Проект планировки территории			
Разраб.		Злобов			2025	П			31
						Стадия			Лист
						Листов			
Н.контр						Чертеж границ зон планируемого размещения линейных объектов, М 1:500 (ВПС №245)			ИНДИВИДУАЛЬНЫЙ ПРЕДПРИНИМАТЕЛЬ ЗЛОБОВ А.А.



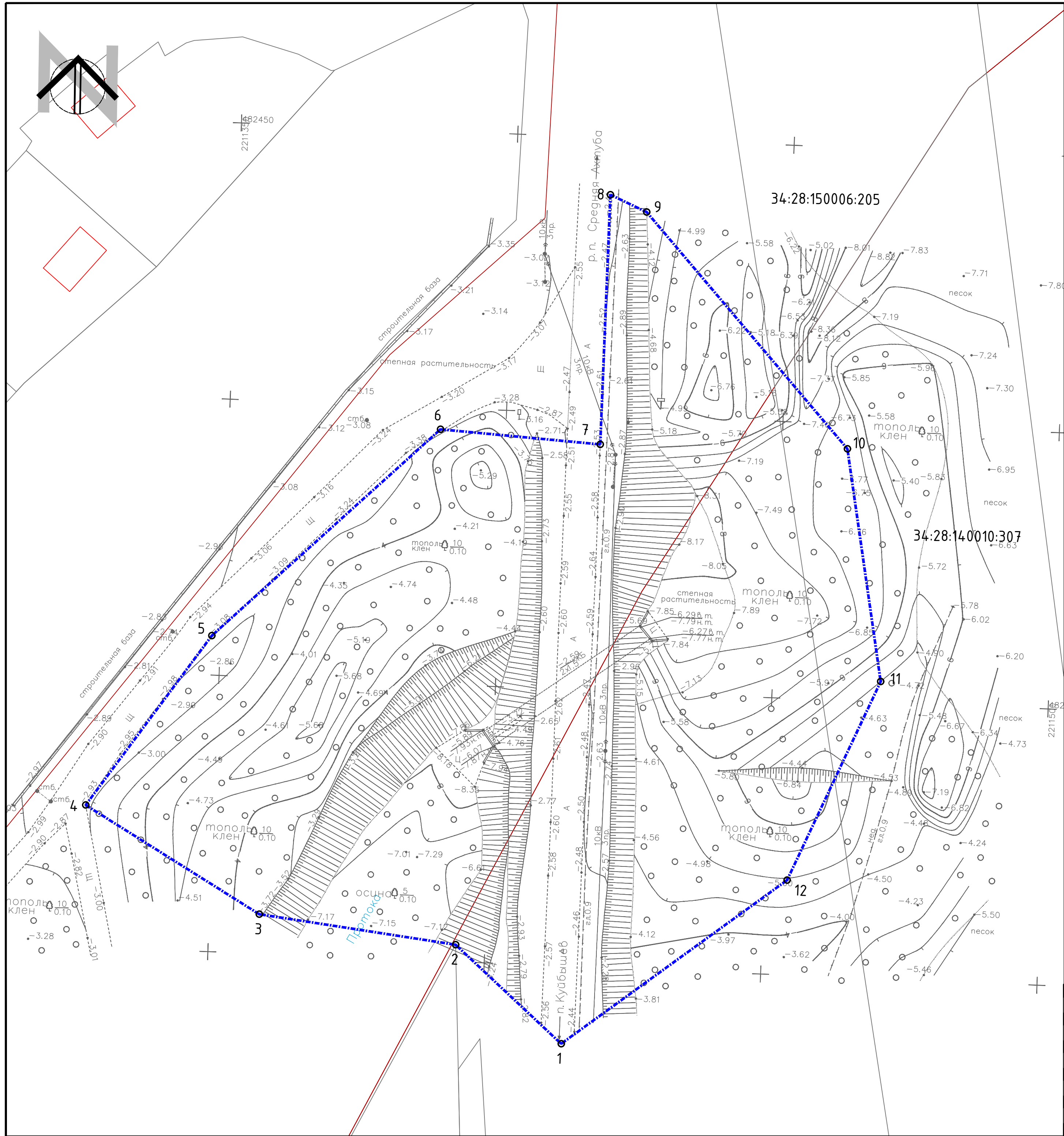
Условные обозначения:

- Границы:
- границы территории, в отношении которой осуществляется подготовка проекта планировки
 - границы зон планируемого размещения линейного объекта
 - номера характерных точек границ зон планируемого размещения линейных объектов, в том числе точек начала и окончания, точек изменения описания границ таких зон

Примечания:

1. Проект планировки территории разработан на основе инженерных изысканий, предоставленных Заказчиком и выполненных в 2025 году.
2. Система координат: МСК-34, зона 2
3. Система высот: Балтийская
4. Границы зон планируемого размещения объектов капитального строительства, проектируемых в составе линейных объектов, обеспечивающих в том числе соблюдение расчетных показателей минимально допустимого уровня обеспеченности территории объектами коммунальной, транспортной, социальной инфраструктур и расчетных показателей максимально допустимого уровня территориальной доступности указанных объектов для населения в соответствии с нормативами градостроительного проектирования, – не отображены в связи с отсутствием

							ДПТ.408-24/ВВП06-ВПС05-ППТ.Р1_04-1
							«Строительство водопропускных сооружений на водных объектах Каширинского водного тракта на территории Волго-Ахтубинской поймы в Среднеахтубинском муниципальном районе Волгоградской области»
Изм.	Кол.	Лист	№ док.	Подпись	Дата		
ГАП	Злобов А.А.				2025	Проект планировки территории	Стадия
Разраб.	Злобов				2025		Лист
							Листов
						Чертеж границ зон планируемого размещения линейных объектов, М 1:500 (ВПС №246)	ИНДИВИДУАЛЬНЫЙ ПРЕДПРИНИМАТЕЛЬ
Н.контр							ЗЛОБОВ А.А



Условные обозначения:

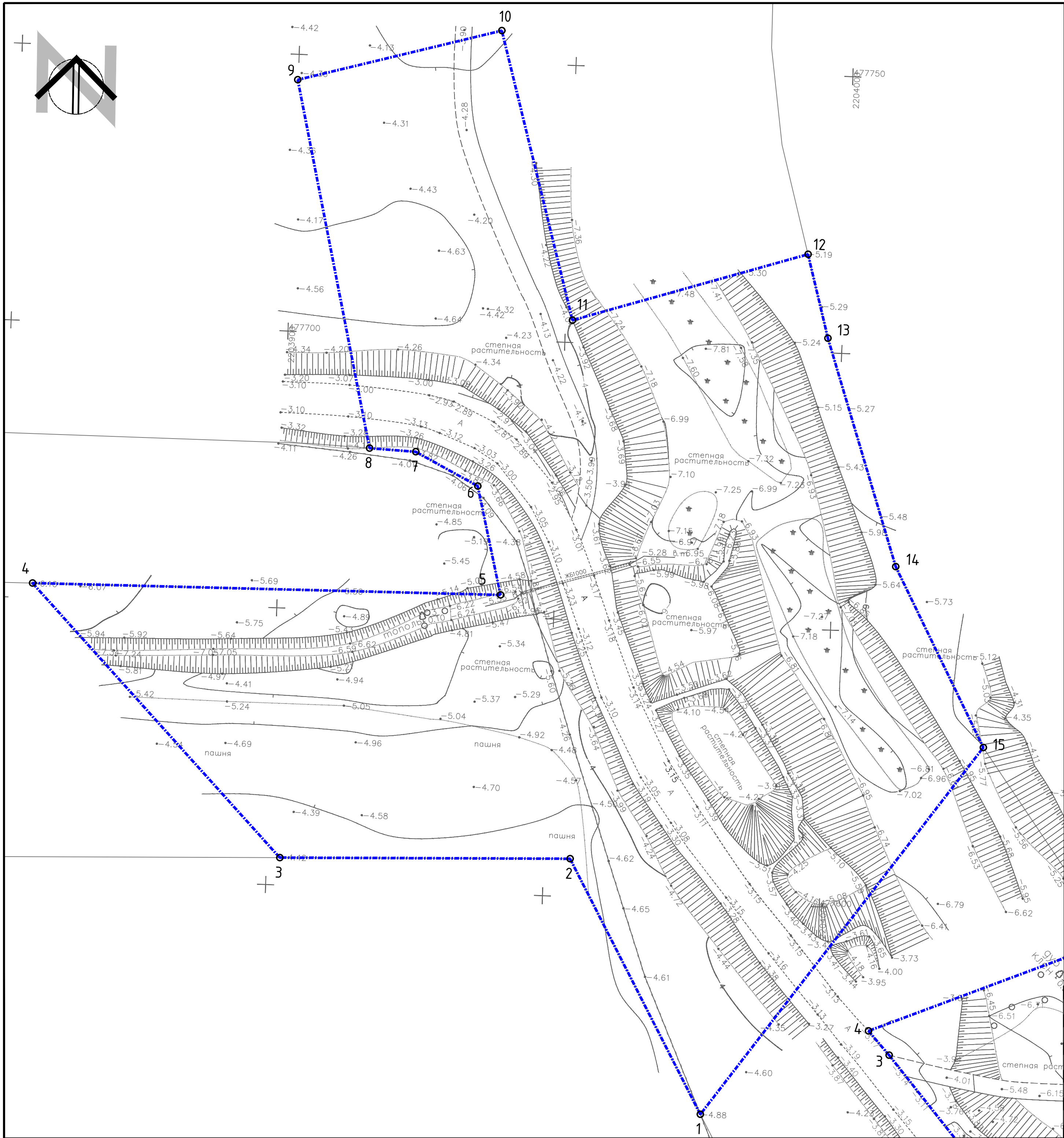
Границы:

- границы территории, в отношении которой осуществляется подготовка проекта планировки
- границы зон планируемого размещения линейного объекта
- номера характерных точек границ зон планируемого размещения линейных объектов, в том числе точек начала и окончания, точек изменения описания границ таких зон

Примечания:

1. Проект планировки территории разработан на основе инженерных изысканий, предоставленных Заказчиком и выполненных в 2025 году.
2. Система координат: МСК-34, зона 2
3. Система высот: Балтийская
4. Границы зон планируемого размещения объектов капитального строительства, проектируемых в составе линейных объектов, обеспечивающих в том числе соблюдение расчетных показателей минимально допустимого уровня обеспеченности территории объектами коммунальной, транспортной, социальной инфраструктур и расчетных показателей максимально допустимого уровня территориальной доступности указанных объектов для населения в соответствии с нормативами градостроительного проектирования, - не отображены в связи с отсутствием

ДПТ.408-24/ВВП06-ВПС05-ППТ.Р1_04-1							
«Строительство водопропускных сооружений на водных объектах Каширинского водного тракта на территории Волго-Ахтубинской поймы в Среднеахтубинском муниципальном районе Волгоградской области»							
Изм.	Кол.	Лист	№ док.	Подпись	Дата	Стадия	
ГАП	Злобов А.А.				2025		
Разраб.	Злобов				2025	п	33
Проект планировки территории						Лист	Листов
						33	38
Чертеж границ зон планируемого размещения линейных объектов, М 1:500 (ВПС №247)						ИНДИВИДУАЛЬНЫЙ ПРЕДПРИНИМАТЕЛЬ	
Н.контр						ЗЛОБОВ А.А.	



Условные обозначения:

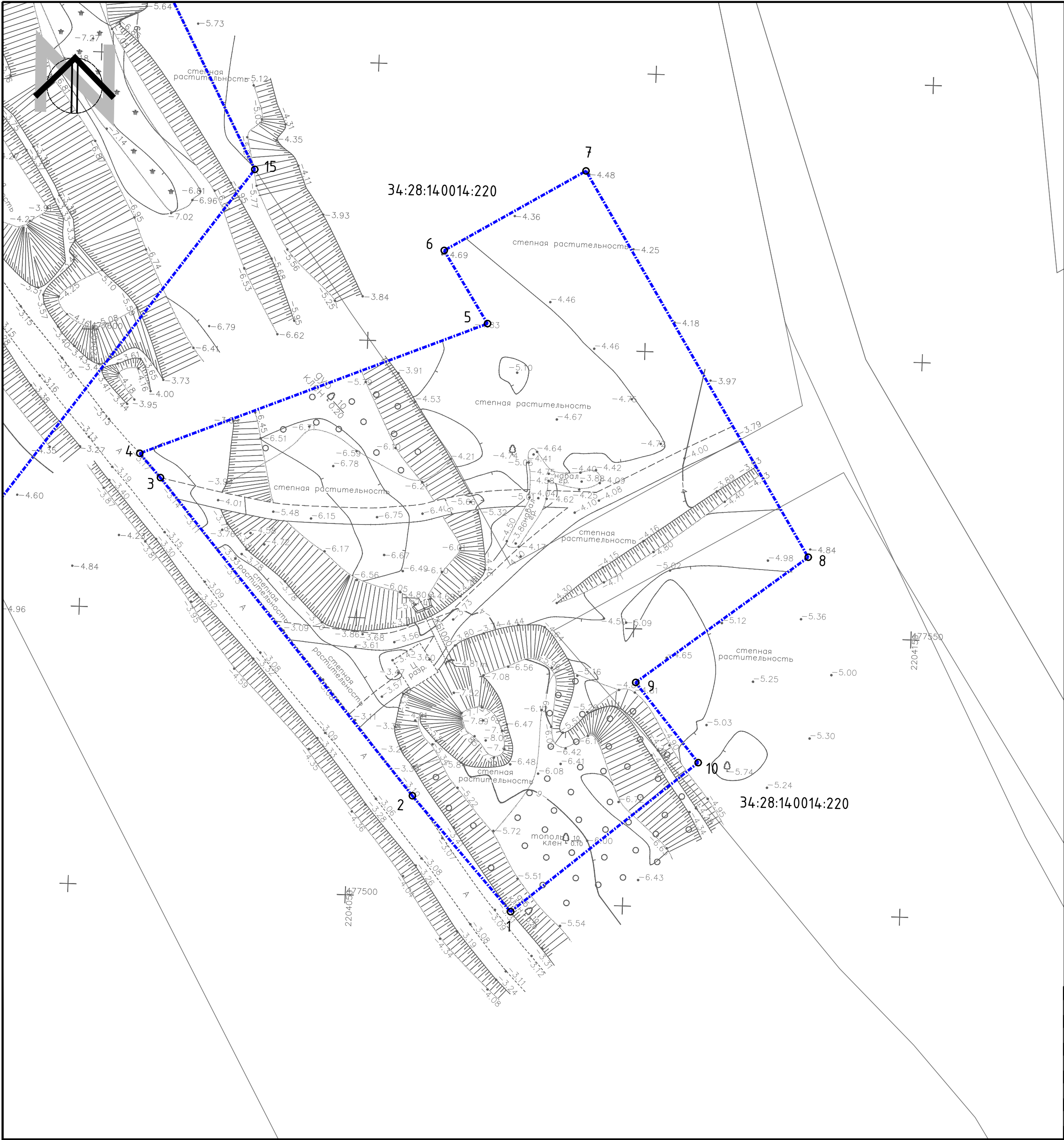
Границы:

- границы территории, в отношении которой осуществляется подготовка проекта планировки
- границы зон планируемого размещения линейного объекта
- 1 - номера характерных точек границ зон планируемого размещения линейных объектов, в том числе точек начала и окончания, точек изменения описания границ таких зон

Примечания:

- Проект планировки территории разработан на основе инженерных изысканий, предоставленных Заказчиком и выполненных в 2025 году.
- Система координат: МСК-34, зона 2
- Система высот: Балтийская
- Границы зон планируемого размещения объектов капитального строительства, проектируемых в составе линейных объектов, обеспечивающих в том числе соблюдение расчетных показателей минимально допустимого уровня обеспеченности территории объектами коммунальной, транспортной, социальной инфраструктур и расчетных показателей максимально допустимого уровня территориальной доступности указанных объектов для населения в соответствии с нормативами градостроительного проектирования, - не отображены в связи с отсутствием

ДПТ.408-24/ВВП06-ВПС05-ППТ.Р1_04-1					
«Строительство водопропускных сооружений на водных объектах Каширинского водного тракта на территории Волго-Ахтубинской поймы в Среднеахтубинском муниципальном районе Волгоградской области»					
Изм.	Кол.	Лист	№ док.	Подпись	Дата
ГАП	Злобов А.А.				2025
Разраб.	Злобов				2025
			Проект планировки территории		
			Стадия	Лист	Листов
			п	34	38
			Чертеж границ зон планируемого размещения линейных объектов, М 1:500 (ВПС №248)		
Индивидуальный предприниматель			ЗЛОБОВ А.А.		



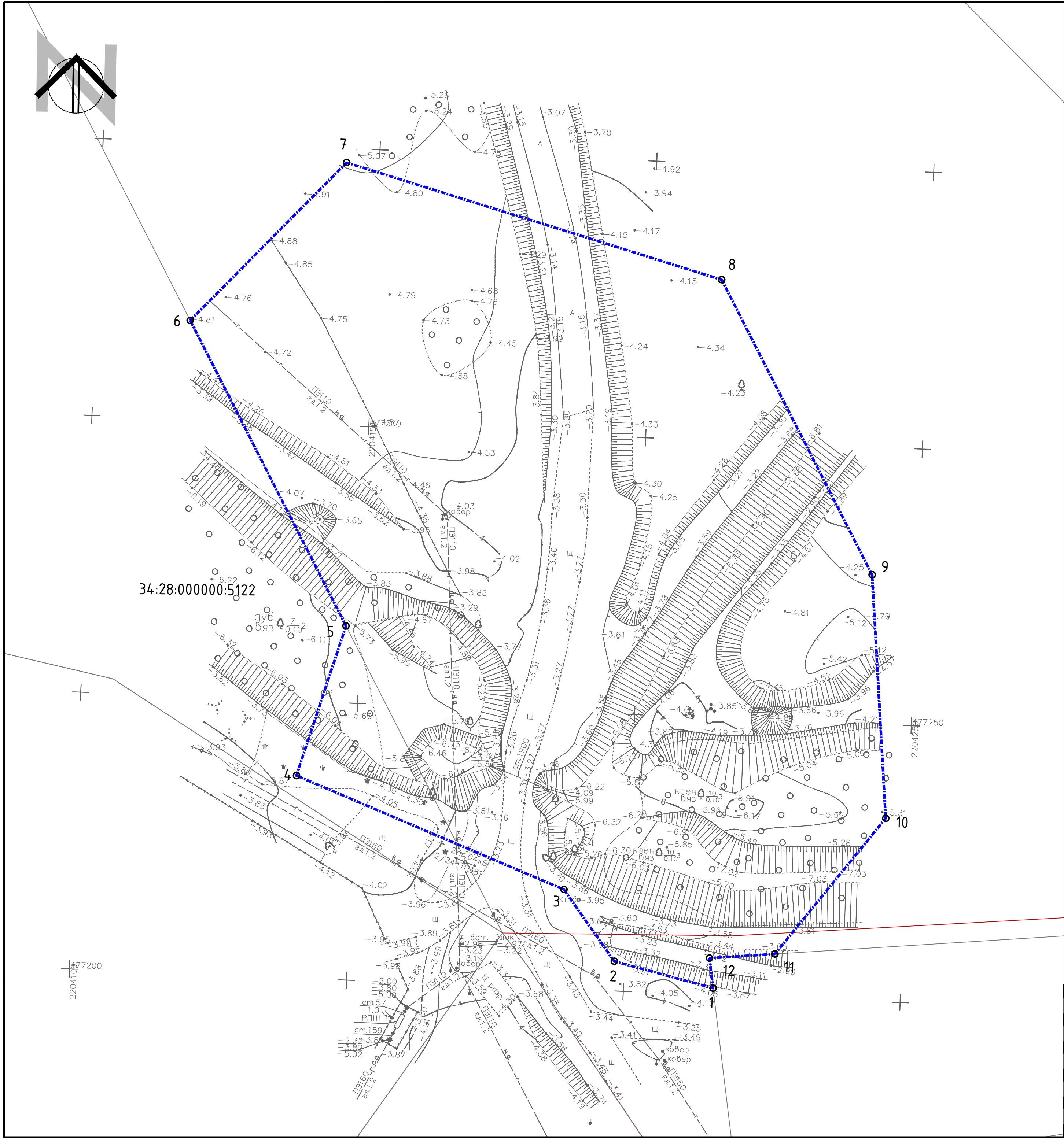
Условные обозначения:

- Границы:
- границы территории, в отношении которой осуществляется подготовка проекта планировки
 - границы зон планируемого размещения линейного объекта
 - номера характерных точек границ зон планируемого размещения линейных объектов, в том числе точек начала и окончания, точек изменения описания границ таких зон

Примечания:

1. Проект планировки территории разработан на основе инженерных изысканий, предоставленных Заказчиком и выполненных в 2025 году.
2. Система координат: МСК-34, зона 2
3. Система высот: Балтийская
4. Границы зон планируемого размещения объектов капитального строительства, проектируемых в составе линейных объектов, обеспечивающих в том числе соблюдение расчетных показателей минимально допустимого уровня обеспеченности территории объектами коммунальной, транспортной, социальной инфраструктур и расчетных показателей максимально допустимого уровня территориальной доступности указанных объектов для населения в соответствии с нормативами градостроительного проектирования, – не отображены в связи с отсутствием

							ДПТ.408-24/ВВП06-ВПС05-ППТ.Р1_04-1
							«Строительство водопропускных сооружений на водных объектах Каширинского водного тракта на территории Волго-Ахтубинской поймы в Среднеахтубинском муниципальном районе Волгоградской области»
Изм.	Кол.	Лист	№ док.	Подпись	Дата		
ГАП	Злобов А.А.				2025	Проект планировки территории	Стадия
Разраб.	Злобов				2025		Лист
							Листов
							п
							35
							38
						Чертеж границ зон планируемого размещения линейных объектов, М 1:500 (ВПС №249)	ИНДИВИДУАЛЬНЫЙ ПРЕДПРИНИМАТЕЛЬ
Н.контр							ЗЛОБОВ А.А.





Условные обозначения:

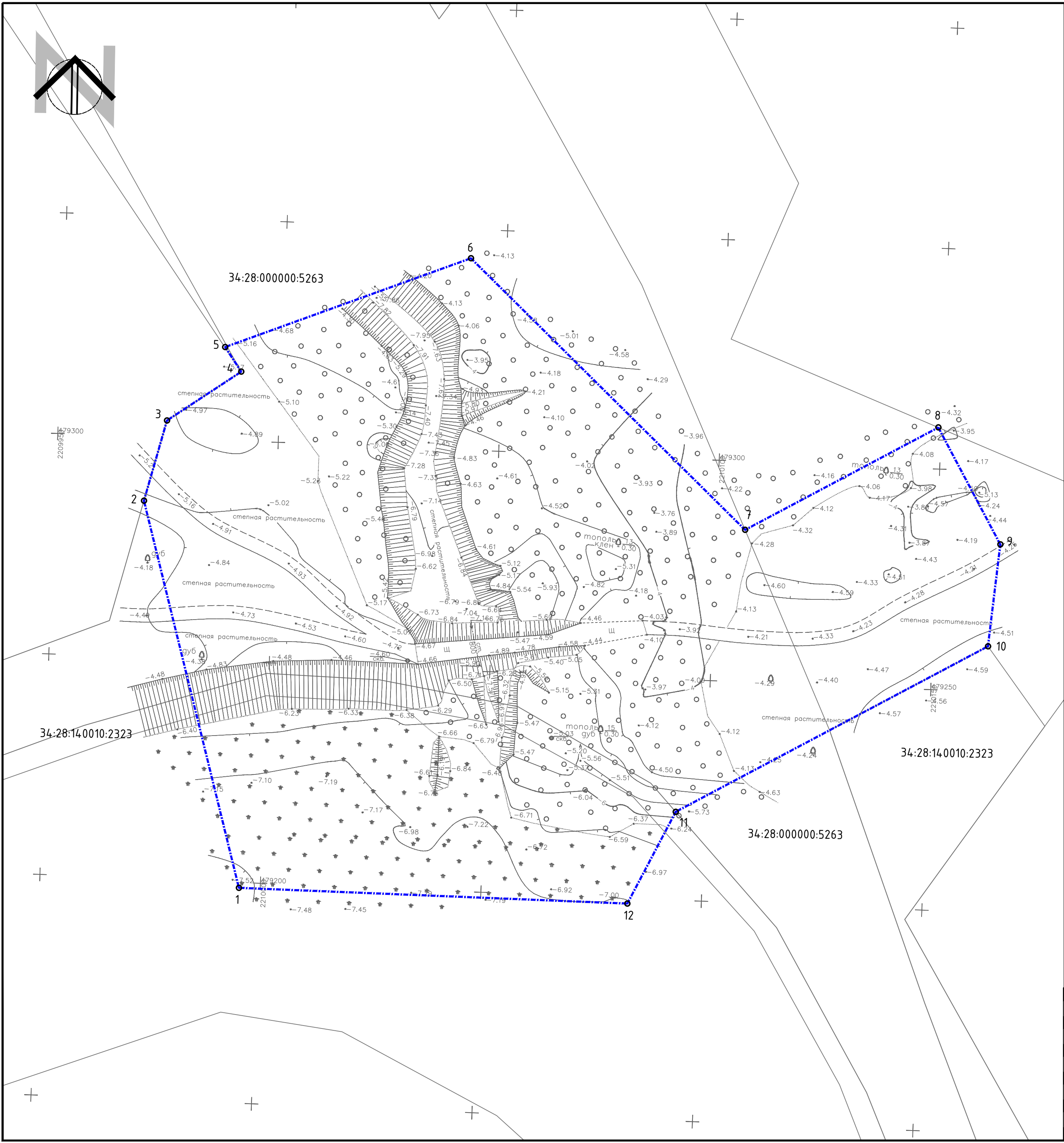
Границы:

- границы территории, в отношении которой осуществляется подготовка проекта планировки
- границы зон планируемого размещения линейного объекта
- номера характерных точек границ зон планируемого размещения линейных объектов, в том числе точек начала и окончания, точек изменения описания границ таких зон

Примечания:

- Проект планировки территории разработан на основе инженерных изысканий, предоставленных Заказчиком и выполненных в 2025 году.
- Система координат: МСК-34, зона 2
- Система высот: Балтийская
- Границы зон планируемого размещения объектов капитального строительства, проектируемых в составе линейных объектов, обеспечивающих в том числе соблюдение расчетных показателей минимально допустимого уровня обеспеченности территории объектами коммунальной, транспортной, социальной инфраструктур и расчетных показателей максимально допустимого уровня территориальной доступности указанных объектов для населения в соответствии с нормативами градостроительного проектирования, - не отображены в связи с отсутствием

						ДПТ.408-24/ВВП06-ВПС05-ППТ.Р1_04-1				
						«Строительство водопропускных сооружений на водных объектах Каширинского водного тракта на территории Волго-Ахтубинской поймы в Среднеахтубинском муниципальном районе Волгоградской области»				
Изм.	Кол.	Лист	№ док.	Подпись	Дата					
ГАП		Злобов А.А.			2025	Проект планировки территории		Стадия	Лист	Листов
Разраб.		Злобов			2025			П	36	38
						Чертеж границ зон планируемого размещения линейных объектов, М 1:500 (ВПС №250)		ИНДИВИДУАЛЬНЫЙ ПРЕДПРИНИМАТЕЛЬ ЗЛОБОВ А.А.		
Н.контр										



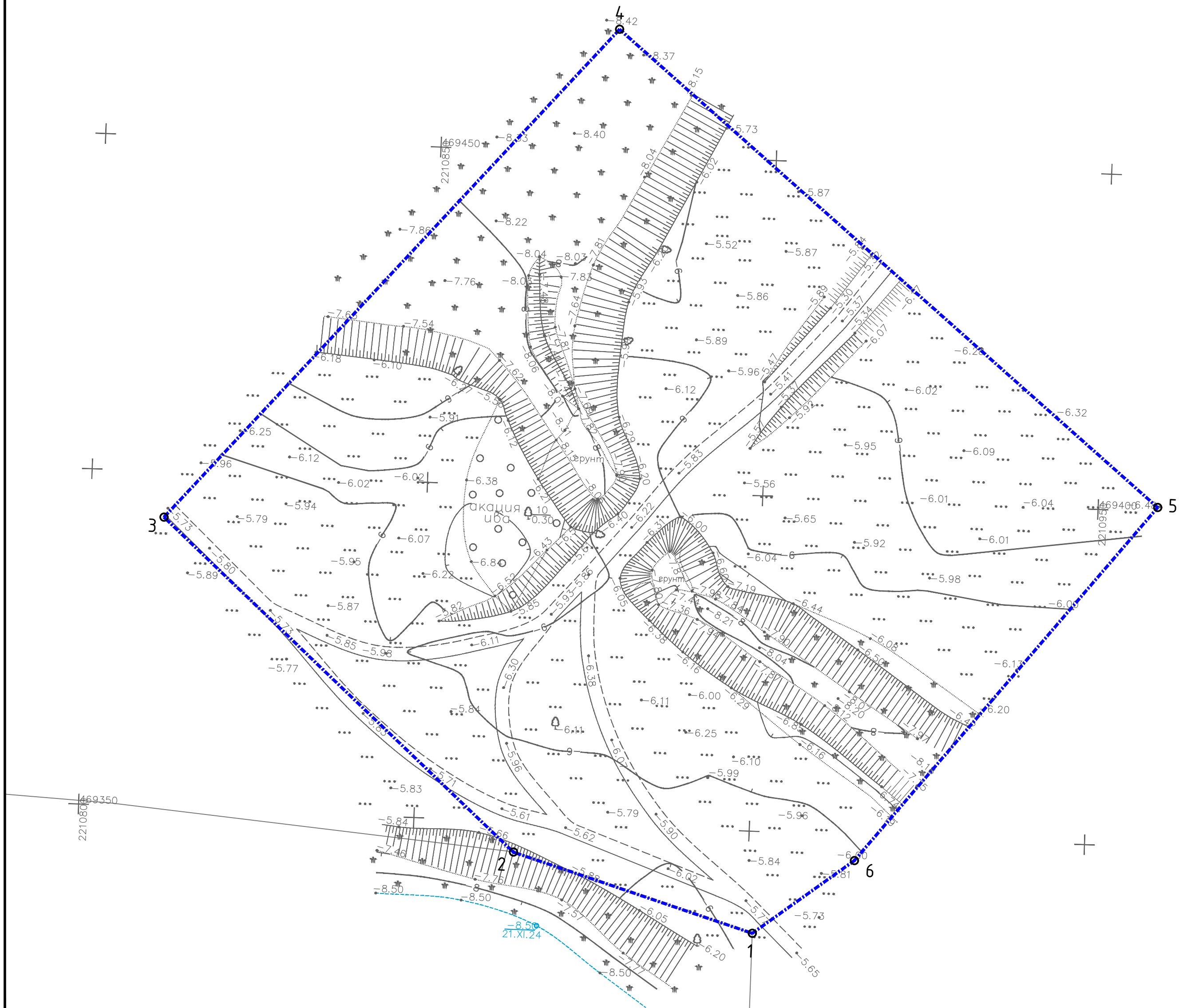
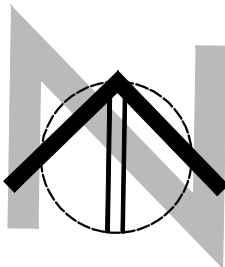
Условные обозначения:

- Границы:
- границы территории, в отношении которой осуществляется подготовка проекта планировки
 - границы зон планируемого размещения линейного объекта
 - номера характерных точек границ зон планируемого размещения линейных объектов, в том числе точек начала и окончания, точек изменения описания границ таких зон

Примечания:

1. Проект планировки территории разработан на основе инженерных изысканий, предоставленных Заказчиком и выполненных в 2025 году.
2. Система координат: МСК-34, зона 2
3. Система высот: Балтийская
4. Границы зон планируемого размещения объектов капитального строительства, проектируемых в составе линейных объектов, обеспечивающих в том числе соблюдение расчетных показателей минимально допустимого уровня обеспеченности территории объектами коммунальной, транспортной, социальной инфраструктур и расчетных показателей максимально допустимого уровня территориальной доступности указанных объектов для населения в соответствии с нормативами градостроительного проектирования, - не отображены в связи с отсутствием

ДПТ.Ч08-24/ВВП06-ВПС05-ППТ.Р1_04-1					
«Строительство водопропускных сооружений на водных объектах Каширинского водного тракта на территории Волго-Ахтубинской поймы в Среднеахтубинском муниципальном районе Волгоградской области»					
Изм.	Кол.	Лист	№ док.	Подпись	Дата
ГАП	Злобов А.А.				2025
Разраб.	Злобов				2025
Проект планировки территории				Стадия	Лист
				П	37
Чертеж границ зон планируемого размещения линейных объектов, М 1:500 (ВПС №251)				Индивидуальный предприниматель ЗЛОБОВ А.А.	
Н.контр					



Условные обозначения:

Границы:

- границы территории, в отношении которой осуществляется подготовка проекта планировки
- границы зон планируемого размещения линейного объекта
- номера характерных точек границ зон планируемого размещения линейных объектов, в том числе точек начала и окончания, точек изменения описания границ таких зон

Примечания:

- Проект планировки территории разработан на основе инженерных изысканий, предоставленных Заказчиком и выполненных в 2025 году.
- Система координат: МСК-34, зона 2
- Система высот: Балтийская
- Границы зон планируемого размещения объектов капитального строительства, проектируемых в составе линейных объектов, обеспечивающих в том числе соблюдение расчетных показателей минимально допустимого уровня обеспеченности территории объектами коммунальной, транспортной, социальной инфраструктур и расчетных показателей максимально допустимого уровня территориальной доступности указанных объектов для населения в соответствии с нормативами градостроительного проектирования, - не отображены в связи с отсутствием

ДПТ.408-24/ВВП06-ВПС05-ППТ.Р1_04-1					
«Строительство водопропускных сооружений на водных объектах Каширинского водного тракта на территории Волго-Ахтубинской поймы в Среднеахтубинском муниципальном районе Волгоградской области»					
Изм.	Кол.	Лист	№ док.	Подпись	Дата
ГАП	Злобов А.А.				2025
Разраб.	Злобов				2025
		Стадия	Лист	Листов	
		П	38	38	
		Проект планировки территории			
		Чертеж границ зон планируемого размещения линейных объектов, М 1:500 (ВПС №252)		ИНДИВИДУАЛЬНЫЙ ПРЕДПРИНИМАТЕЛЬ ЗЛОБОВ А.А.	
Н.контр					